1000463538300 78

ОБЩЕСТВО С ОГРАНИЧЕННОЙ ОТВЕТСТВЕННОСТЬЮ
"ИНСТИТУТ ЮЖНИИГИПРОГАЗ"

Заказчик – АО "АРКТИКГАЗ"

ОБУСТРОЙСТВО АЧИМОВСКИХ ОТЛОЖЕНИЙ УРЕНГОЙСКОГО МЕСТОРОЖДЕНИЯ САМБУРГСКОГО ЛУ. ДКС. 4-Й ЭТАП

ПРОЕКТНАЯ ДОКУМЕНТАЦИЯ

Раздел 8. Мероприятия по охране окружающей среды

Часть 1. Результаты оценки воздействия на окружающую среду

Книга 2. Приложения (начало)

2022-633-ЮНГГ-П-ООС1.2

Том 8.1.2

2026

ОБЩЕСТВО С ОГРАНИЧЕННОЙ ОТВЕТСТВЕННОСТЬЮ "ИНСТИТУТ ЮЖНИИГИПРОГАЗ"

Заказчик – АО "АРКТИКГАЗ"

ОБУСТРОЙСТВО АЧИМОВСКИХ ОТЛОЖЕНИЙ УРЕНГОЙСКОГО МЕСТОРОЖДЕНИЯ САМБУРГСКОГО ЛУ. ДКС. 4-Й ЭТАП

ПРОЕКТНАЯ ДОКУМЕНТАЦИЯ

Раздел 8. Мероприятия по охране окружающей среды

Часть 1. Результаты оценки воздействия на окружающую среду

Книга 2. Приложения (начало)

2022-633-ЮНГГ-П-ООС1.2

Том 8.1.2

Главный инженер В.А. Чуркин

Главный инженер проекта А.Г. Бадло

2026

Взам. инв. №

Подп. и дата

Инв. № подл.

Обозначение	Наименование	Примечание
2022-633-ЮНГГ-П-СП	Состав проектной документации	Выпускается отдельным документом
2022-633-ЮНГГ-П-ООС1.2-С	Содержание тома 8.1.2	Лист 2
от 11.11.2024 №310/08-03-28/5047	Копия письма ФГБУ "Обь-Иртышское УГМС" с климатическими характеристиками метеостанции Новый Уренгой	Лист 4
от 12.11.2024 №310-03/15-24/1285	Копия справки ФГБУ "Обь-Иртышское УГМС" о фоновых концентрациях загрязняющих веществ в атмосферном воздухе	Лист 5
от 10.02.2025 №310-03/15-24/79	Копия справки ФГБУ "Обь-Иртышское УГМС" о фоновых концентрациях загрязняющих веществ в атмосферном воздухе	Лист 7
от 09.10.2026 №5131	Письмо Департамента природных ресурсов и экологии ЯНАО (сведения природно-ресурсного характера)	Лист 8
от 23.10.2025 №89-160/2801/-08/1830	Письмо Департамента строительства, архитектуры и жилищной политики администрации Пуровского района	Лист 37
от 05.11.2025 №89-10/01-06/2828	Письмо Департамента по делам коренных малочисленных народов Севера ЯНАО (ТТП)	Лист 40
от 14.10.2025 №УФО-06-09/8098	Письмо Департамента по недропользованию по Уральскому Федеральному округу (Уралнедра) – отдела геологии и лицензирования по ЯНАО (Ямалнедра)	Лист 42
от 28.10.2025 №89-13-41 ж/3209-2025	Письмо ТО Роспотребнадзора по Ямало-Ненецкому автономному округу	Лист 44
от 09.10.2026 №ОКН-20261009-40381790263-3	Письмо Службы государственной охраны объектов культурного наследия ЯНАО	Лист 47
от 09.10.2026 №ОКН-20261009-40381790263-3	Письмо Службы ветеринарии ЯНАО (о скотомогильниках и биотермических ямах)	Лист 49
от 15.10.2025 № 89-34/01-06/2405	Письмо службы ветеринарии ЯНАО о предоставлении сведений об участке работ	Лист 58
от 20.10.2025 №06-19230	Письмо Управления Росприроднадзора ЯНАО	Лист 59
от 16.10.2025 №1816	Письмо ФГБУ «Управление мелиорации по УрФО» о наличии мелиорированных земель и мелиоративных системах	Лист 60
от 21.10.2025 №Исх-6922/05/ТМТУ	Письмо Тюменское МТУ Росавиации	Лист 61
от 27.10.2025 №12316/18	Письмо министерства промышленности и торговли РФ	Лист 62
от 15.04.2025 № 15-32/15852	Письмо Министерства природных ресурсов и экологии Российской Федерации	Лист 63

Согласовано

Взам. инв. №

Подп. и дата

Инв. № подл.

Изм.	Кол.уч	Лист	№док.	Подп.	Дата
Разраб.		Заниздра			05.10.26
Проверил		Шемет			05.10.26
Н.контр.		Кубарев			05.10.26

2022-633-ЮНГГ-П-ООС1.2-С

Содержание тома 8.1.2

Стадия	Лист	Листов
П	1	2

ЮЖНИИГИПРОГАЗ

Формат А4

Обозначение	Наименование	Примечание
от 22.10.2025 №17-5/10040	Письмо Министерства здравоохранения РФ	Лист 79
от 10.11.2025 №89-18/01-06/122446	Письмо Департамента здравоохранения ЯНАО	Лист 81
от 10.11.2025 № 9807-01.1-28-03	Письмо Федерального агентства по делам национальностей (ФАДН России)	Лист 82
от 20.10.2025 № 195/ОЗ	Письмо АО "Совхоз Пуровский"	Лист 83
от 08.11.2024 №310-03/15-24/1261	Справка о радиационной обстановке в г. Новый Уренгой Ямало-Ненецкий ЦГМС – филиал ФГБУ «Обь-Иртышское УГМС»	Лист 85
от 26.07.2024 №89-22/01-06/3025	Письмо Департамента агропромышленного комплекса ЯНАО О рыбопромысловых участках и вылове рыбы особо ценных сельскохозяйственных угодьях)	Лист 86
от 17.12.2010 №06-01/1556	Письмо Федерального агентства по рыболовству Рыбохозяйственная характеристика №93 от 2010	Лист 88
от 27.01.1988 №314/ЛПМ	Письмо ВНИИСТ “По вопросу содержания дополнительных примесей в воде после промывки и испытаний	Лист 98
от 14.01.2026 №16	Приказ Об установлении зоны санитарной охраны источника питьевого и хозяйственно-бытового водоснабжения на территории ЯНАО	Лист 99

Взам. инв. №

Подп. и дата

Инв. № подл.

Справка о климатических характеристиках Ямало-Ненецкий ЦГМС – филиал ФГБУ «Обь-Иртышское УГМС»

ФЕДЕРАЛЬНАЯ СЛУЖБА ПО
ГИДРОМЕТЕОРОЛОГИИ И
МОНИТОРИНГУ ОКРУЖАЮЩЕЙ СРЕДЫ
**ФЕДЕРАЛЬНОЕ ГОСУДАРСТВЕННОЕ
БЮДЖЕТНОЕ УЧРЕЖДЕНИЕ
«ОБЬ-ИРТЫШСКОЕ УПРАВЛЕНИЕ ПО
ГИДРОМЕТЕОРОЛОГИИ И
МОНИТОРИНГУ ОКРУЖАЮЩЕЙ СРЕДЫ»
(ФГБУ «Обь-Иртышское УГМС»)**
Маршала Жукова ул., д. 154, г. Омск, 644046
Телеграфный: Омск-46 ГИМЕТ
Тел. 8-800-250-73-79, (3812) 399-816 доб. 1005, 1025
факс: (3812) 31-84-77, 31-57-51
e-mail: kanc@oimeteo.ru, kanc@оиметео.рф
http://www.omsk-meteo.ru
ОКПО 09474171, ОГРН 1125543044318
ИНН/КПП 5504233490/550401001

11.11.2024 № 310/08-03-28/5047
На № 123 от 07.11.2024

Директору
ООО НИЦ «Западно-Сибирский
экологический мониторинг»
Черепкову К.А.
ул. 50 лет Октября, д. 62А, к. 3/2,
г. Тюмень,
Тюменская область, 625013

Предоставление климатологических характеристик

Предоставляем запрашиваемые Вами специализированные расчетные климатологические характеристики за многолетний период наблюдений по метеорологической станции **Новый Уренгой (1981-2023)**:

1. Средняя максимальная температура воздуха самого жаркого месяца, июля: **+ 20,4 °С**
2. Средняя минимальная температура воздуха самого холодного месяца, января: **- 29,3 °С**
3. Скорость ветра, повторяемость превышения которой составляет 5%: **11 м/с**
4. Средняя годовая скорость ветра: **4,7 м/с**
5. Коэффициент, зависящий от температурной стратификации атмосферы А: **200**
6. Коэффициент рельефа местности равен **1**

Начальник учреждения Н.И. Криворучко

Пусторнакова Ирина Викторовна
(3812) 39-98-16 доб. 1130

,

ФЕДЕРАЛЬНОЕ ГОСУДАРСТВЕННОЕ БЮДЖЕТНОЕ УЧРЕЖДЕНИЕ
«ОБЬ – ИРТЫШСКОЕ УПРАВЛЕНИЕ ПО ГИДРОМЕТЕОРОЛОГИИ
И МОНИТОРИНГУ ОКРУЖАЮЩЕЙ СРЕДЫ»
(ФГБУ «Обь-Иртышское УГМС»)
Ямало-Ненецкий центр по гидрометеорологии и мониторингу окружающей среды – филиал Федерального государственного бюджетного учреждения «Обь-Иртышское управление по гидрометеорологии и мониторингу окружающей среды» (Ямало-Ненецкий ЦГМС - филиал ФГБУ «Обь-Иртышское УГМС»)
Игарская ул., д. 17, г. Салехард, Тюменская обл., ЯНАО, 629007
тел. 8-800-250-73-79, (3812) 399-816 доб. 1405, факс: (3492) 24-08-11
e-mail: priemnayyamal@oimeteo.ru, priemnayyamal@оиметео.рф
http://www.omsk-meteo.ru
ОКПО 09474171, ОГРН 1125543044318, ИНН/КПП 5504233490/550401001

12.11.2024г. № 310-03/15-24/1285
от

Директору
ООО НИЦ «Западно-Сибирский экологический мониторинг»
Черепкову К.А.

СПРАВКА
О ФОНОВЫХ КОНЦЕНТРАЦИЯХ ЗАГРЯЗНЯЮЩИХ ВЕЩЕСТВ

ГО г. Новый Уренгой ЯНАО
наименование населенного пункта: район, область, край, республика

с населением более 50 тыс. жителей

Выдается для ООО НИЦ «Западно-Сибирский экологический мониторинг»
организация, ее ведомственная принадлежность

в целях инженерно-экологических изысканий
установление ПДВ или ВСВ, инженерные изыскания и др.

для объекта «Обустройство Самбургского лицензионного участка»
предприятие, производственная площадка, участок, др.

расположенного ЯНАО, Пуровский район, Самбургский лицензионный участок
адрес расположения объекта, предприятия, производственной площадки, участка и др.

Фоновые концентрации установлены в соответствии с РД 52.04.186-89 и действующего документа «Временные рекомендации. Фоновые концентрации загрязняющих веществ для городских и сельских поселений, где отсутствуют регулярные наблюдения за загрязнением атмосферного воздуха на период 2024-2028 гг.».

Фоновая концентрация определена без учета вклада предприятия.

Загрязняющее вещество	Единицы измерения	$C_ф$
Взвешенные вещества	мг/м^3	0,261
Диоксид серы	мг/м^3	0,015
Диоксид азота	мг/м^3	0,063
Оксид азота	мг/м^3	0,045
Оксид углерода	мг/м^3	1,9
Бенз(а)пирен	нг/м^3	0,9

Обращаем Ваше внимание, что Ямало-Ненецкий ЦГМС - филиал ФГБУ «Обь-Иртышское УГМС» не может предоставить информацию о фоновых концентрациях загрязняющих веществ атмосферного воздуха для 0328 Углерод (Пигмент черный) на данной территории в связи с отсутствием данных.

Фоновые концентрации действительны в течение периода действия проектной документации для вышеуказанного объекта.

Справка используется только в целях заказчика для указанного выше предприятия производственной площадки/объекта) и не подлежит передаче другим организациям.

Начальник филиала **А.О. Кошкин**

Исп.: Ишметова Диана Ахметовна
(34922) 4-17-15, labyanao@mail.ru

ФЕДЕРАЛЬНОЕ ГОСУДАРСТВЕННОЕ БЮДЖЕТНОЕ УЧРЕЖДЕНИЕ
«ОБЬ – ИРТЫШСКОЕ УПРАВЛЕНИЕ ПО ГИДРОМЕТЕОРОЛОГИИ
И МОНИТОРИНГУ ОКРУЖАЮЩЕЙ СРЕДЫ»
(ФГБУ «Обь-Иртышское УГМС»)
Ямало-Ненецкий центр по гидрометеорологии и мониторингу окружающей среды – филиал
Федерального государственного бюджетного учреждения
«Обь-Иртышское управление по гидрометеорологии и мониторингу окружающей среды»
(Ямало-Ненецкий ЦГМС - филиал ФГБУ «Обь-Иртышское УГМС»)
Игарская ул., д. 17, г. Салехард, Тюменская обл., ЯНАО, 629007
тел. 8-800-250-73-79, (3812) 399-816 доб. 1405, факс: (3492) 24-08-11
e-mail: priemnayyamal@oimeteo.ru, priemnayyamal@оиметео.рф
http://www.omsk-meteo.ru
ОКПО 09474171, ОГРН 1125543044318, ИНН/КПП 5504233490/550401001

10.02.2025г. № 310-03/15-24/79
от

Генеральному директору
ООО «ИНСТИТУТ ЮЖНИИГИПРОГАЗ»
Вишнякову С.Г.

СПРАВКА
О ФОНОВЫХ КОНЦЕНТРАЦИЯХ ЗАГРЯЗНЯЮЩИХ ВЕЩЕСТВ

ГО г. Новый Уренгой ЯНАО
наименование населенного пункта: район, область, край, республика

с населением более 50 тыс. жителей

Выдается для ООО «ИНСТИТУТ ЮЖНИИГИПРОГАЗ»
организация, ее ведомственная принадлежность

в целях разработки проектной документации
установление ПДВ или ВСВ, инженерные изыскания и др.

для объекта «Обустройство Уренгойского НГКМ Самбургского лицензионного участка»
предприятие, производственная площадка, участок, др.

расположенного ЯНАО, Пуровский район, Самбургский ЛУ, Уренгойское НГКМ
адрес расположения объекта, предприятия, производственной площадки, участка и др.

Фоновые концентрации установлены в соответствии с РД 52.04.186-89 и действующего документа «Временные рекомендации. Фоновые концентрации загрязняющих веществ для городских и сельских поселений, где отсутствуют регулярные наблюдения за загрязнением атмосферного воздуха на период 2024-2028 гг.».

Фоновая концентрация определена без учета вклада предприятия.

Значения долгопериодных средних концентраций (Сфс) загрязняющих веществ.

Загрязняющее вещество	Единицы измерения	$C_{фс}$
Диоксид серы	мг/м^3	0,005
Диоксид азота	мг/м^3	0,028
Оксид азота	мг/м^3	0,015
Оксид углерода	мг/м^3	0,9
Бенз(а)пирен	нг/м^3	0,4

Фоновые концентрации действительны на период 2024-2028гг.

Справка используется только в целях заказчика для указанного выше предприятия производственной площадки/объекта) и не подлежит передаче другим организациям.

Начальник филиала **А.О. Кошкин**

Ямало-Ненецкий ЦГМС - филиал ФГБУ «Обь-Иртышское УГМС»

Исп.: Ишметова Диана Ахметовна
8 (34922) 4-17-15, labyanao@mail.ru

Письмо Департамента природных ресурсов и экологии ЯНАО (сведения природно-ресурсного характера)

ДЕПАРТАМЕНТ
ПРИРОДНЫХ РЕСУРСОВ И ЭКОЛОГИИ
ЯМАЛО-НЕНЕЦКОГО АВТОНОМНОГО ОКРУГА
ул. Матросова, д. 29, г. Салехард, Ямало-Ненецкий автономный округ, 629008, телефон: (34922) 7-75-90, e-mail: dprr@yanao.ru, сайт: dprr.yanao.ru

от 9 октября 2026 г. № 5131

На 9 октября 2026 г. № 5131

Организация: ООО НИЦ "Западно-Сибирский экологический мониторинг"
Заявитель: Черепков Константин Александрович

Email: k.cherepkov@mail.ru

Автоматически сгенерированный ответ о предоставлении сведений об участке работ ««Обустройство ачимовских отложений Уренгойского месторождения Самбургского ЛУ. ДКС. 4-й этап»» площадью 138824.48 кв.м.

Электронный сервис департамента природных ресурсов и экологии Ямало-Ненецкого автономного округа (далее – ДПРиЭ ЯНАО), по результатам автоматизированного пространственного анализа Вашего электронного запроса в пределах указанного участка работ по имеющимся в ДПРиЭ ЯНАО сведениям сформировал сводный отчёт (Приложение № 1) и схемы объекта (Приложение № 2).

Документ подписан электронной подписью

Дата: 12.10.2026
Сертификат: 797413874E95003525793E50D14B563F
Действителен: с 17.11.2025 по 10.02.2027
Владелец: ДЕПАРТАМЕНТ ПРИРОДНЫХ РЕСУРСОВ И ЭКОЛОГИИ ЯМАЛО-НЕНЕЦКОГО АВТОНОМНОГО ОКРУГА

Приложение № 1
К письму от 9 октября 2026 г. № 5131
Участок работ: "«Обустройство ачимовских отложений Уренгойского месторождения Самбургского ЛУ. ДКС. 4-й этап»"
Площадь: 138824.48 кв.м.

СВОДНЫЙ ОТЧЁТ
по результатам автоматизированного пространственного анализа электронного запроса в пределах указанного участка работ

1. Сведения о наличии (отсутствии) особо охраняемых природных территорий регионального и местного значения

В настоящее время в пределах указанного участка особо охраняемые природные территории (далее - ООПТ) регионального и местного значения, а также их охранные (буферные) зоны **отсутствуют**.

Сведения о границах ООПТ регионального значения Ямало-Ненецкого автономного округа содержатся в едином государственном реестре недвижимости.

Для получения сведений о наличии (отсутствии) особо охраняемых природных территорий федерального значения в районе проведения работ рекомендую руководствоваться письмом Минприроды России от 20.02.2018 № 05-12-32/5143 «О предоставлении информации для инженерно-экологических изысканий».

При необходимости получения уточняющей информации, Вы можете обратиться в управление охраны животного мира департамента по тел.: +7 (34922) 7-75-82 доб. 212, 618, 626.

2. Сведения о наличии (отсутствии) территорий, зарезервированных под создание особо охраняемых природных регионального значения

В настоящее время в пределах указанного участка территории, зарезервированные под особо охраняемые природные территории (далее - ООПТ) регионального значения **отсутствуют**.

При необходимости получения уточняющей информации, Вы можете обратиться в управление охраны животного мира департамента по тел.: +7 (34922) 7-75-82 доб. 212, 618, 626.

3. Сведения о наличии (отсутствии) водно-болотных угодий

В настоящее время в пределах указанного участка водно-болотные угодья, имеющие международное значение, в соответствии с Рамсарской конвенцией 1971 года, **отсутствуют.**

При необходимости получения уточняющей информации, Вы можете обратиться в управление охраны животного мира департамента по тел.: +7 (34922) 7-75-82 доб. 212, 618, 626.

4. Сведения о наличии (отсутствии) ключевых мест обитаний птиц (ключевые орнитологические территории в ЯНАО отсутствуют)

В настоящее время в пределах указанного участка ключевые места обитаний птиц **отсутствуют.**

При необходимости получения уточняющей информации, Вы можете обратиться в управление охраны животного мира департамента по тел.: +7 (34922) 7-75-82 доб. 212, 618, 626

5. Сведения о редких и находящихся под угрозой исчезновения популяции видов растений и животных

Перечень редких и находящихся под угрозой исчезновения популяций, видов, таксонов животных, растений и грибов Ямало-Ненецкого автономного округа (далее - автономный округ) утвержден постановлением Правительства автономного округа от 11.05.2018 № 522-П «О Красной книге Ямало-Ненецкого автономного округа» (в редакции постановления Правительства автономного округа от 29.06.2021 № 562-П).

Актуальное книжное издание «Красная книга Ямало-Ненецкого автономного округа» в общедоступных целях размещено в электронном виде на официальном интернет-сайте исполнительных органов государственной власти автономного округа по ссылке: https://yanao.ru/dokumenty/44356.

Сведения об ареалах распространения краснокнижных видов флоры и фауны, занесенных в Красную книгу автономного округа, размещены в Единой картографической системе автономного округа по ссылке https://karta.yanao.ru/eks/krasnaya_kniga.

Перечень объектов животного мира, занесенных в Красную книгу Российской Федерации можно получить по адресу http://publication.pravo.gov.ru/Document/View/0001202004020020.

Электронная версия Красной книги Российской Федерации доступна на сервисе научной электронной библиотеки eLIBRARY.RU, по ссылке: https://elibrary.ru/item.asp?id=49317597.

6. Выписка из государственного охотхозяйственного реестра о видовом составе и численности охотничьих ресурсов

По результатам автоматизированного пространственного анализа Вашего электронного запроса в пределах указанного участка предоставлены сведения из государственного охотхозяйственного реестра о плотности и численности охотничьих ресурсов, по данным государственного мониторинга охотничьих ресурсов и среды их обитания в общедоступных охотничьих угодьях и иных территориях, являющихся средой обитания охотничьих ресурсов Ямало-Ненецкого автономного округа.

Результат пространственного анализа указанного участка работ

Год	Район	Наименование вида	Плотность населения данного вида (особей на 1000 га)			Численность данного вида			
			лес	поле	болото	лес	поле	болото	всего
2022	Пуровский	Белая куропатка	13.56	8.68	19.83	62645	10307	72530	145482
2022	Пуровский	Белка	6.03			27849			27849
2022	Пуровский	Волк	0.01			28			28
2022	Пуровский	Глухарь	7.77			35867			35867
2022	Пуровский	Горностай	0.68	0.23	0.50	3159	271	1843	5273
2022	Пуровский	Заяц беляк	1.07	0.29	0.94	4928	344	3437	8709
2022	Пуровский	Лисица	0.23	0.36	0.27	1071	427	998	2496
2022	Пуровский	Лось	0.14	0.10	0.04	623	113	146	882
2022	Пуровский	Медведь бурый							519
2022	Пуровский	Олень северный	0.25	0.20	0.09	1164	233	322	1719
2022	Пуровский	Росомаха	0.01	0.01	0.01	28	8	22	58
2022	Пуровский	Рябчик	1.53			7048			7048
2022	Пуровский	Соболь	0.62	0.06	0.01	2859	69	51	2979
2022	Пуровский	Тетерев	19.41			89649			89649
2023	Пуровский	Белая куропатка	19.67	75.36	88.24	90845	89445	322680	502970
2023	Пуровский	Белка	5.17	0	0	23877	0	0	23877
2023	Пуровский	Волк	0.01	0	0	46	0	0	46
2023	Пуровский	Глухарь	23.58	0	0	108903	0	0	108903
2023	Пуровский	Горностай	0.43	1.04	0.89	1986	1234	3255	6475
2023	Пуровский	Заяц беляк	1.91	0.75	0.95	8821	890	3474	13185

Год	Район	Наименование вида	Плотность населения данного вида (особей на 1000 га)			Численность данного вида			
			лес	поле	болото	лес	поле	болото	всего
2023	Пуровский	Лисица	0.31	0.34	0.43	1432	404	1572	3408
2023	Пуровский	Лось	0.25	0.11	0.03	1155	131	110	1396
2023	Пуровский	Медведь бурый							693
2023	Пуровский	Олень северный	0.41	1.12	0.33	1894	1329	1207	4430
2023	Пуровский	Росомаха	0.01	0.01	0	46	12	0	58
2023	Пуровский	Рябчик	1.28	0	0	5912	0	0	5912
2023	Пуровский	Соболь	1.17	0.03	0.1	5404	36	366	5806
2023	Пуровский	Тетерев	19.2	0	2.12	88674	0	7753	96427
2024	Пуровский	Белая куропатка	10.01	19.44	64.44	46231	23073	235647	304951
2024	Пуровский	Глухарь	33.36	0	0	154071	0	0	154071
2024	Пуровский	Горностай	0.78	1.13	1.42	3602	1341	5193	10136
2024	Пуровский	Заяц беляк	1.98	1.17	1.32	9145	1389	4827	15361
2024	Пуровский	Лисица	0.32	0.5	0.56	1478	593	2048	4119
2024	Пуровский	Лось	0.65	0	0.09	3002	0	329	3331
2024	Пуровский	Медведь бурый							846
2024	Пуровский	Олень северный	0.47	0.61	0.14	2171	724	512	3407
2024	Пуровский	Росомаха	0.01	0.02	0	46	24	0	70
2024	Пуровский	Рябчик	2.18	0	0	10068	0	0	10068
2024	Пуровский	Соболь	1.77	0.03	0.07	8175	36	256	8467
2024	Пуровский	Тетерев	14.83	0	0	68491	0	0	68491
2025	Пуровский	Белая куропатка	18.05	34.77	111.68	83363	41269	408396	533028
2025	Пуровский	Белка	7.47	0	0	34500	0	0	34500
2025	Пуровский	Глухарь	90.37	0	0	417369	0	0	417369
2025	Пуровский	Горностай	0.78	1.31	1.09	3602	1555	3986	9143
2025	Пуровский	Заяц беляк	2.04	0.67	1.17	9422	795	4279	14496
2025	Пуровский	Лисица	0.52	0.63	0.64	2402	748	2340	5490
2025	Пуровский	Лось	0.3	0	0.08	1386	0	293	1679
2025	Пуровский	Медведь бурый							703
2025	Пуровский	Олень северный	0.51	0.84	0.35	2355	997	1280	4632

Год	Район	Наименование вида	Плотность населения данного вида (особей на 1000 га)			Численность данного вида			
			лес	поле	болото	лес	поле	болото	всего
2025	Пуровский	Росомаха	0.01	0	0.01	46	0	37	83
2025	Пуровский	Рябчик	9.97	0	0	46046	0	0	46046
2025	Пуровский	Соболь	1.84	0.07	0.05	8498	83	183	8764
2025	Пуровский	Тетерев	63.26	0	0	292163	0	0	292163
2026	Пуровский	Белая куропатка	15.56	30.15	68.19	71863	35785	249360	357008
2026	Пуровский	Белка	10.13	0	0.09	46785	0	329	47114
2026	Пуровский	Глухарь	54.9	0	0	253552	0	0	253552
2026	Пуровский	Горностай	0.68	0.86	1.15	3141	1021	4205	8367
2026	Пуровский	Заяц беляк	2	0.84	1.15	9237	997	4205	14439
2026	Пуровский	Лисица	0.52	0.63	0.64	2402	748	2340	5490
2026	Пуровский	Лось	0.43	0.62	0.66	1986	736	2414	5136
2026	Пуровский	Медведь бурый							741
2026	Пуровский	Олень северный	0.52	0.684	0.42	2402	807	1536	4745
2026	Пуровский	Росомаха	0.01	0.01	0.02	46	12	73	131
2026	Пуровский	Рябчик	4.07	0	0	18797	0	0	18797
2026	Пуровский	Соболь	1.73	0.27	0.14	7990	320	512	8822
2026	Пуровский	Тетерев	65.36	0	0	301861	0	0	301861

Сведения из государственного охотхозяйственного реестра о видовом составе охотничьих ресурсов в Ямало-Ненецком автономном округе:

1.Дикий северный олень;
2.Лось;
3.Медведь бурый;
4.Овцебык;
5.Белка обыкновенная;
6.Волк;
7.Выдра;
8.Горностай;
9.Заяц-беляк;
10.Колонок;
11.Куница лесная;
12.Ласка;
13.Лисица;
14.Норка американская;
15.Ондатра;
17.Росомаха;
18.Рысь;
19.Соболь;
20.Глухарь обыкновенный;
21.Куропатка белая;
22.Куропатка тундряная;
23.Рябчик;
24.Тетерев обыкновенный;
25.Гоголь обыкновенный;
26.Гуменник;
27.Чёрная казарка;
28.Гусь белолобый;
29.Клюква обыкновенная;
30.Морянка;
31.Свиязь обыкновенная;
32.Синьга;
33.Чернеть морская;
34.Чернеть хохлатая;
35.Чирок-свистунок;
36.Чирок-трескунок;
37.Шилохвость;
38.Широконоска;
39.Золотистая ржанка;
40.Галстучник;
41.Фифи;
42.Перевозчик;
43.Круглоносый плавунчик;
44.Кулик-воробей;
45.Серая ворона;
46.Рябинник;

16.Песец; 47.Пуночка.

При необходимости получения уточняющей информации, Вы можете обратиться в управление охраны животного мира департамента по тел.: +7 (34922) 7-75-82 доб. 212, 618, 626.

7. Сведения о путях миграции объектов животного мира и охотничьих ресурсов

Сведениями о путях миграции животных департамент не располагает. Для получения данной информации предлагаю обратиться в научно-исследовательские организации.

При необходимости получения уточняющей информации, Вы можете обратиться в управление охраны животного мира департамента по тел.: +7 (34922) 7-75-82 доб. 212, 618, 626.

8. Сведения об охотничьих угодьях

В настоящее время в пределах указанного участка закрепленные охотничьи угодья, **отсутствуют.**

Общедоступные охотничьи угодья занимают всю территорию Ямало-Ненецкого автономного округа, за исключением территорий, непригодных для ведения охотничьего хозяйства:

- территорий населенных пунктов;
- особо охраняемых природных территорий;
- территорий промышленных комплексов;
- рудеральных территорий (свалок, кладбищ).

При необходимости получения уточняющей информации, Вы можете обратиться в управление охраны животного мира департамента по тел.: +7 (34922) 7-75-82 доб. 212, 618, 626.

9. Сведения о наличии пересечений с поверхностными водными объектами

На указанном участке работ департаментом не предоставлялось право пользования поверхностными водными объектами с целью забора водных ресурсов.

На указанном участке работ департаментом не предоставлялось право пользования поверхностными водными объектами с целью сброса сточных вод.

Для получения информации о наличии (отсутствии) в районе проведения изысканий и прилегающей к нему территории подземных источников водоснабжения Вы можете обратиться в Ямало-Ненецкий филиал ФБУ «Территориальный фонд геологической информации по Уральскому федеральному округу», осуществляющий в соответствии с Положением о филиале ведение кадастра подземных вод на территории автономного округа (адрес: 629400, г. Лабытнанги, район Бризовский, дом 7, контактный телефон: +7 (34992) 5-18-50).

При необходимости получения уточняющей информации Вы можете обратиться в управление водных отношений департамента по тел.: +7 (34922) 7-75-85 доб. 624, 413, 605.

10.Сведения о наличии пересечений с границами зон санитарной охраны

Границы и режим зон санитарной охраны поверхностных и подземных источников питьевого и хозяйственно-бытового водоснабжения департаментом не устанавливались.

При необходимости получения уточняющей информации Вы можете обратиться в управление водных отношений департамента по тел.: +7 (34922) 7-75-85 доб. 624, 413, 605.

11.Сведения о наличии пересечений с границами водоохранных зон и прибрежных защитных полос

На указанном участке работ границы водоохранных зон, прибрежных защитных полос водных объектов департаментом не устанавливались. При наличии пересечения участка работ водными объектами рекомендую руководствоваться статьей 65 Водного кодекса Российской Федерации от 03.06.2006 № 74-ФЗ.

При необходимости получения уточняющей информации Вы можете обратиться в управление водных отношений департамента по тел.: +7 (34922) 7-75-85 доб. 624, 413, 605.

12.Сведения о наличии пересечений с границами зон затоплений и подтоплений

На указанном участке работ департаментом границы зон затопления, подтопления не устанавливались.

При необходимости получения уточняющей информации Вы можете обратиться в управление водных отношений департамента по тел.: +7 (34922) 7-75-85 доб. 624, 413, 605.

13.Сведения о наличии пересечений с лесным фондом

Представленный участок работ расположен на землях, не входящих в состав земель лесного фонда Ямало-Ненецкого автономного округа.

Дополнительно сообщаю, что на сайте департамента по ссылке https://dprr.yanao.ru/activity/4160/ размещена графическая информация о категориях лесов, зеленых и лесопарковых зонах, лесопарковом зеленом поясе. Также для корректной визуализации и использования данных вышеуказанная информация продублирована в Единой картографической системе Ямало-Ненецкого автономного округа, по ссылке https://karta.yanao.ru/eks/forest_publ_maps_5 в разделе «Природопользование и экология», «Информация о лесах» в карте «Распределение земель лесного фонда Ямало-Ненецкого автономного округа по категориям, особо защитные участки лесов». В разделе Деятельность/Лесное хозяйство/Информация проектным организациям размещены сведения необходимые при подготовке проектной документации в части особо ценных продуктивных сельскохозяйственных угодий, мелиорируемых земель, государственных и прочих мелиоративных систем.

При необходимости получения уточняющей информации Вы можете обратиться в отдел лесного планирования и учета управление лесного хозяйства ДПРИЭ ЯНАО по телефону: +7 (34922) 7-75-90 или по электронной почте dprr@yanao.ru.

14.Сведения о наличии (отсутствии) месторождений общераспространенных полезных ископаемых, в части действующих лицензий на пользование недрами для целей геологического изучения, разведки и добычи общераспространенных полезных ископаемых на территории Ямало-Ненецкого автономного округа

По результатам автоматизированного пространственного анализа Вашего электронного запроса в пределах указанного участка работ отсутствуют действующие лицензии на пользование недрами для целей геологического изучения, разведки и добычи общераспространенных полезных ископаемых на территории Ямало-Ненецкого автономного округа.

При необходимости получения уточняющей информации Вы можете обратиться в отдел общераспространенных полезных ископаемых департамента по тел: +7 (34922) 7-75-81 или по электронной почте dprr@yanao.ru.

15.Сведения о наличии (отсутствии) месторождений общераспространенных полезных ископаемых (экспертиза запасов) на территории Ямало-Ненецкого автономного округа

По результатам автоматизированного пространственного анализа Вашего электронного запроса в пределах указанного участка работ отсутствуют месторождения общераспространенных полезных ископаемых (экспертиза запасов).

При необходимости получения уточняющей информации Вы можете обратиться в отдел общераспространенных полезных ископаемых департамента по тел: +7 (34922) 7-75-81 или по электронной почте dprr@yanao.ru.

16.Сведения о наличии (отсутствии) месторождений общераспространенных полезных ископаемых, запасов, утверждённых государственной комиссией по запасам полезных ископаемых

По результатам автоматизированного пространственного анализа Вашего электронного запроса в пределах указанного участка работ отсутствуют месторождения общераспространенных полезных ископаемых, запасы, утверждённые государственной комиссией по запасам полезных ископаемых.

При необходимости получения уточняющей информации Вы можете обратиться в отдел общераспространенных полезных ископаемых департамента по тел: +7 (34922) 7-75-81 или по электронной почте dprr@yanao.ru.

17.Сведения об объектах, используемых для размещения отходов

Данные об объектах размещения отходов на территории Ямало-Ненецкого автономного округа (далее – автономный округ), включая размеры их санитарно- защитных зон, доступны на сайте департамента по ссылке: https://dprr.yanao.ru/documents/other/59761/ или на региональном геопортале: https://karta.yanao.ru/eks/region_kadastr_othody.

При необходимости получе ния уточняющей информации, Вы можете обратиться в отдел реализации политики в области экологического развития департамента по тел.: +7 (34922) 9-93-86 доб. 405, 429.

Вместе с тем, обращаю внимание, что в соответствии с пунктом 7 статьи 12 Федерального закона от 24.06.1998 № 89-ФЗ «Об отходах производства и потребления» запрещается размещение отходов на объектах, не внесенных в государственный реестр объектов размещения отходов (далее – ГРОРО).

С целью получения данных об объектах размещения отходов, включенных в ГРОРО, и о действующих лицензиях на деятельность по сбору, транспортированию, обработке, утилизации, обезвреживанию, размещению отходов I-IV классов опасности необходимо обратиться в уполномоченный орган - Северо-Уральское межрегиональное управление Федеральной службы по надзору в сфере природопользования по адресу: 625000, г. Тюмень, ул. Республики, д. 55, телефон: +7 (3452) 390-940.

Приложение № 2
К письму от 9 октября 2026 г. № 5131
Участок работ: "«Обустройство ачимовских отложений Уренгойского месторождения Самбургского ЛУ. ДКС. 4-й этап»"
Площадь: 138824.48 кв.м.

СХЕМЫ
по результатам автоматизированного пространственного анализа электронного запроса в пределах указанного участка работ

1. Охрана животного мира

ДЕПАРТАМЕНТ ПРИРОДНЫХ РЕСУРСОВ И ЭКОЛОГИИ ЯНАО

Схема границ участка



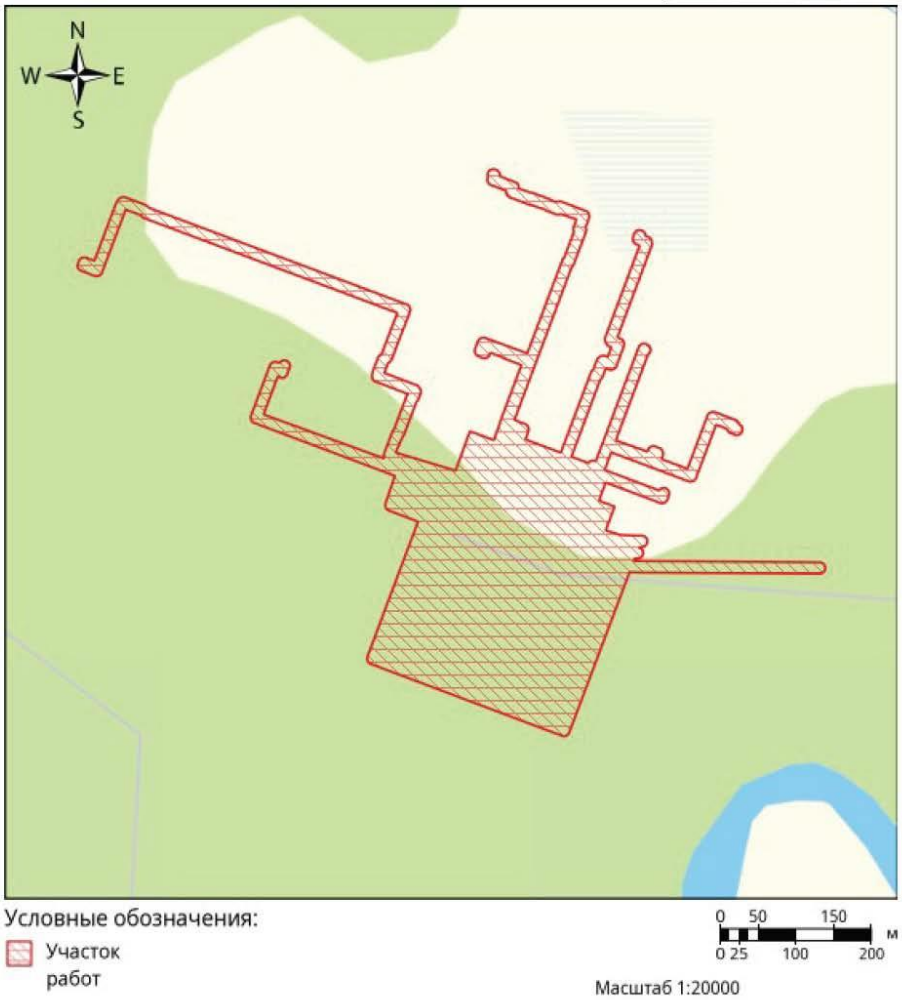

Условные обозначения:

Участок работ

0 50 150 м
0 25 100 200

Масштаб 1:20000

2. Водные отношения

ДЕПАРТАМЕНТ ПРИРОДНЫХ РЕСУРСОВ И ЭКОЛОГИИ ЯНАО

Схема границ участка



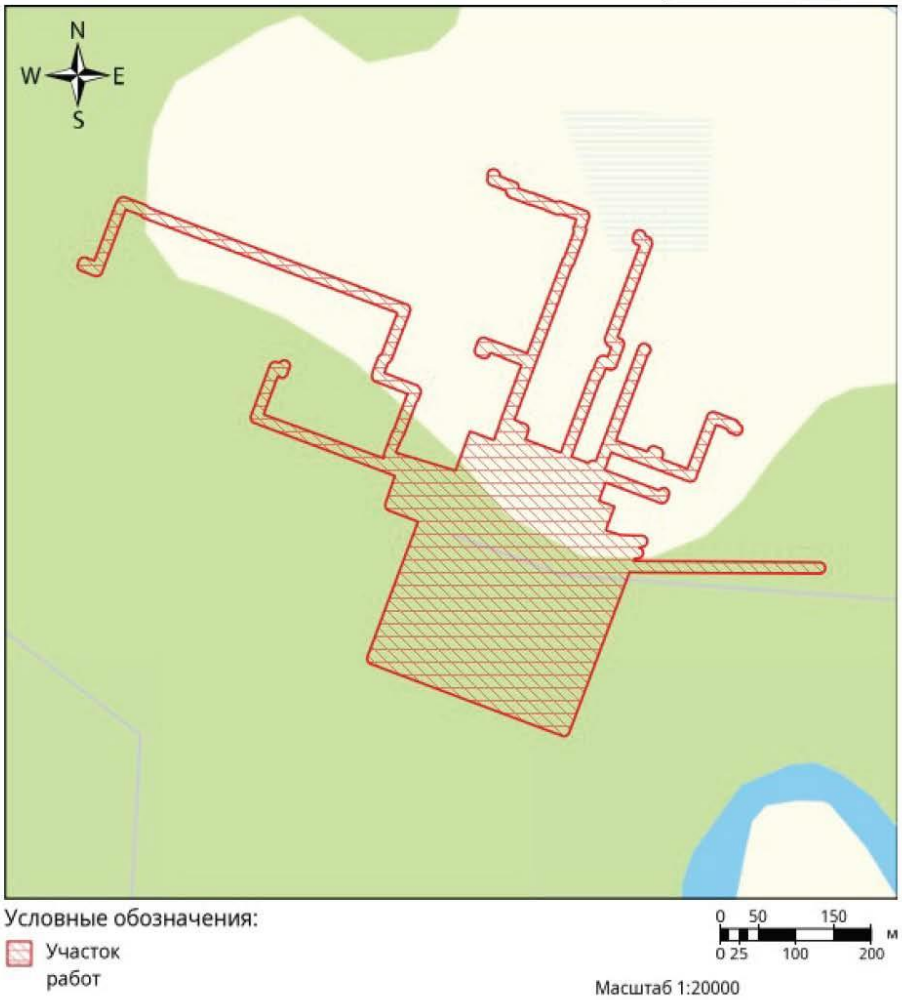

3. Лесное хозяйство

ДЕПАРТАМЕНТ ПРИРОДНЫХ РЕСУРСОВ И ЭКОЛОГИИ ЯНАО

Схема границ участка



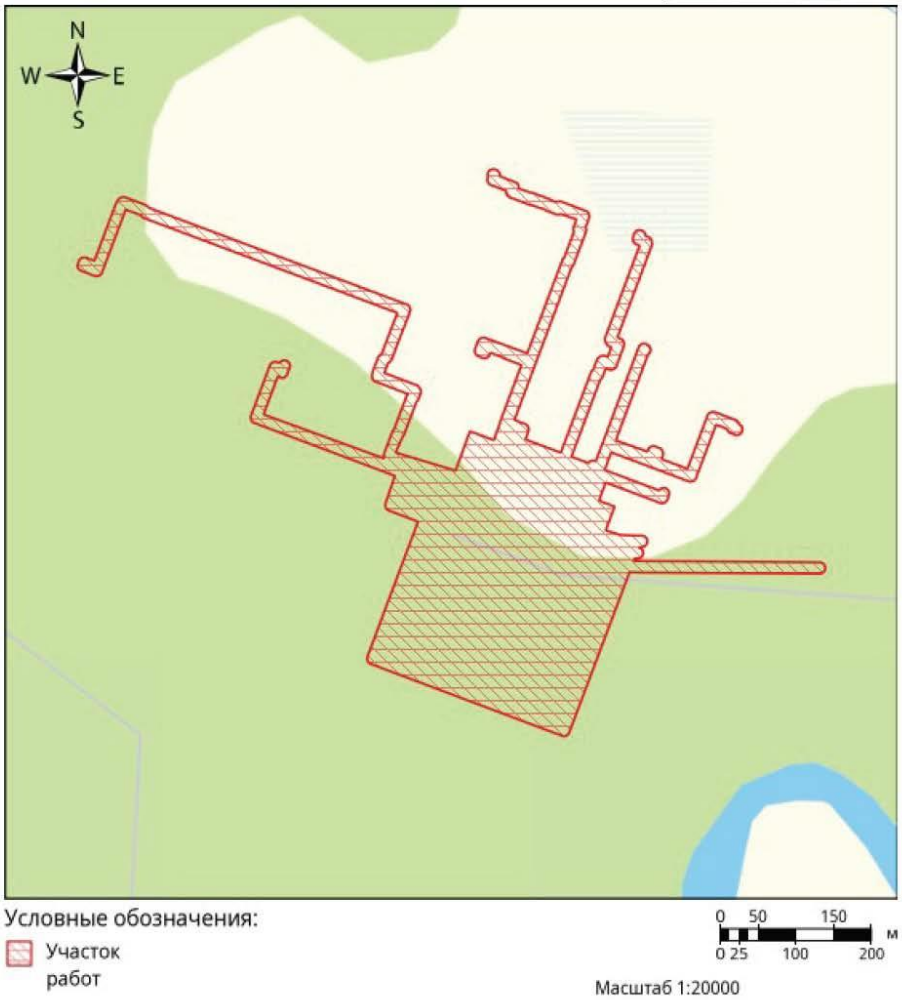

Условные обозначения:

Участок работ

0 50 150 м
0 25 100 200

Масштаб 1:20000

4. Недропользование

ДЕПАРТАМЕНТ ПРИРОДНЫХ РЕСУРСОВ И ЭКОЛОГИИ ЯНАО

Схема границ участка



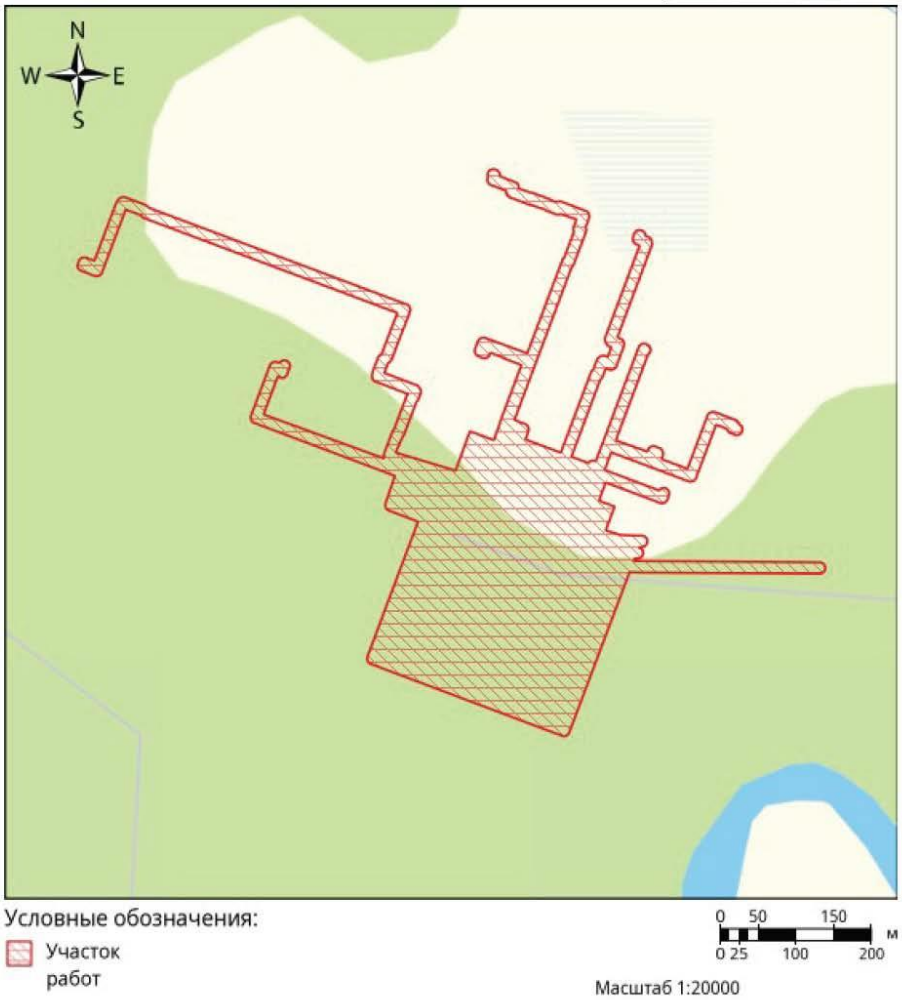

5. Региональная экологическая политика

ДЕПАРТАМЕНТ ПРИРОДНЫХ РЕСУРСОВ И ЭКОЛОГИИ ЯНАО

Схема границ участка



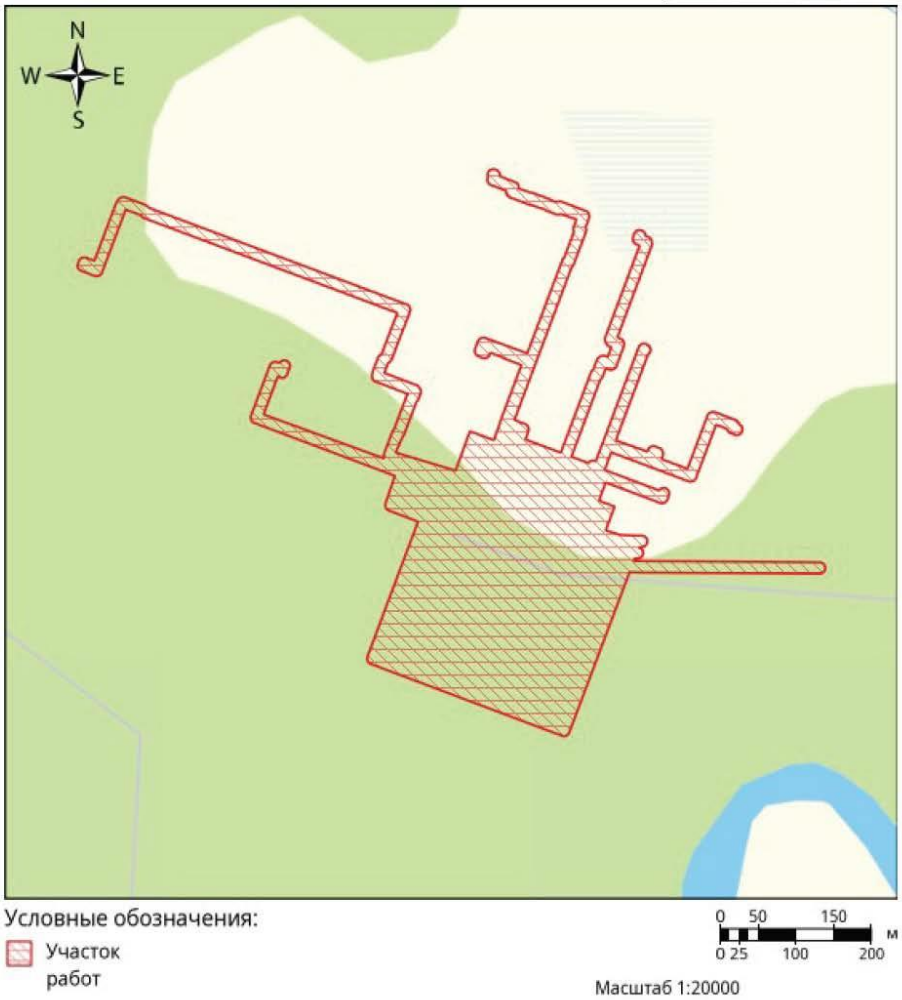

Условные обозначения:

Участок работ

0 50 150 м
0 25 100 200

Масштаб 1:20000

Сводный отчет сформирован с использованием сервиса «Единая картографическая система», размещенного в сети Интернет по адресу: https://map.yanao.ru/eks

Сводный отчет из ЕКС «ЯНАО»
12.10.2026 8:50

Письма Департамента строительства, архитектуры и жилищной политики администрации Пуровского района

ДЕПАРТАМЕНТ СТРОИТЕЛЬСТВА, АРХИТЕКТУРЫ И ЖИЛИЩНОЙ ПОЛИТИКИ АДМИНИСТРАЦИИ ПУРОВСКОГО РАЙОНА

629851, ЯНАО, Пуровский район, г. Тарко-Сале, ул. Мира, 11
Телефон: 8 (34997)26343. E-mail: dsa@pur.yanao.ru Сайт: puradm.ru
ОГРН: 1118911002540 ИНН: 8911026248 КПП: 891101001

От 23.10.2025 № 89-160/2801-08/1830

Директору ООО НИЦ «Западно-Сибирский экологический мониторинг»

О предоставлении сведений по объекту: «Обустройство ачимовских отложений Уренгойского месторождения Самбургского ЛУ. ДКС. 4-й этап»

Черепкову К. А

Уважаемый Константин Александрович!

На Ваш запрос о предоставлении сведений по объекту «Обустройство ачимовских отложений Уренгойского месторождения Самбургского ЛУ. ДКС. 4-й этап», расположенному на территории Пуровского района, Департамент строительства, архитектуры и жилищной политики Администрации Пуровского района направляет запрашиваемую информацию согласно приложению.

Приложение направлено на адрес электронной почты: info@zapsibecom.ru.

Начальник Департамента строительства, архитектуры и жилищной политики Администрации Пуровского района

ДОКУМЕНТ ПОДПИСАН ЭЛЕКТРОННОЙ ПОДПИСЬЮ
СВЕДЕНИЯ О СЕРТИФИКАТЕ ЭП
Сертификат: 188789274337324527675839439278024712960
Владелец: Залевадная Наталья Сергеевна
Действителен с 17.04.2025 по 11.07.2026

Н.С. Залевадная

Ишмухаметова Алия Хамитовна, главный специалист отдела обеспечения градостроительной деятельности управления архитектуры и градостроительства Департамента строительства, архитектуры и жилищной политики Администрации Пуровского района, 8(34997) 2-59-18 (вн. 125), AHIshmuhametova@pur.yanao.ru

Приложение к письму
От 03.09.2025 № 89-160/2801-08/1501

№ п/п	Вид запрашиваемой информации	Информация о наличии (отсутствии) в границах проектируемого объекта: «Обустройство ачимовских отложений Уренгойского месторождения Самбургского ЛУ. ДКС. 4-й этап»
1	о наличии (отсутствии) существующих кладбищ, крематориев и их санитарно-защитных зон (в пределах земельного отвода и прилегающей зоне по 1000 м в каждую сторону от проектируемого объекта)	кладбища, крематории, здания и сооружения похоронного комплекса и их санитарно-защитные зоны (СЗЗ), используемые для нужд муниципального округа Пуровский район на участке размещения проектируемого объекта и прилегающей зоне по 1000 м в каждую сторону отсутствуют
2	о наличии (отсутствии) существующих, проектируемых и перспективных ООПТ местного значения и зон охраны ООПТ местного значения	не образованы
3	о наличии (отсутствии) территорий традиционного природопользования КМНС, фермерских хозяйств, родовых угодий	отсутствуют
4	о наличии (отсутствии) санитарно-защитных зон действующих объектов в районе размещения проектируемого объекта на расстоянии до 1500 м, при наличии санитарно-защитных зон предоставить ситуационный план с нанесенными границами этих зон	согласно статьи 1 Федерального закона от 13.07.2015 № 218-ФЗ «О государственной регистрации недвижимости» Единый государственный реестр недвижимости является сводом достоверных систематизированных сведений об учтенном недвижимом имуществе, о зарегистрированных правах на такое недвижимое имущество, основаниях их возникновения, правообладателях, а также иных сведений
5	о наличии (отсутствии) городских лесов, территорий лесов имеющих защитный статус, резервных лесов, особо защитных участков леса, в том числе не входящих в государственный лесной фонд, лесопарковых зеленых поясов, находящихся в ведении муниципального образования	отсутствуют. В районе размещения объектов произрастают лесные насаждения, использование которых осуществляется на основании «Положения о сносе зеленых насаждений, произрастающих на землях и земельных участках, расположенных вне границ населённых пунктов на территории муниципального округа Пуровский район Ямало-Ненецкого автономного округа, находящихся в собственности муниципального округа Пуровский район Ямало-Ненецкого автономного округа, а также государственная собственность, на которые не разграничена», утвержденного решением Думы Пуровского района от 21 августа 2024 года № 607
6	о наличии (отсутствии) лесопарковых зеленых поясов	
7	о наличии (отсутствии) несанкционированных свалок, полигонов ТБО и мест захоронения опасных отходов производства с указанием их местоположения	свалки, полигоны ТБО (ТКО) и их санитарно-защитные зоны используемые для нужд муниципального округа Пуровский район в границах выполнения работ отсутствуют
8	о наличии (отсутствии) границ зон с особыми условиями использования территорий (ЗОУИТ)	согласно статьи 1 Федерального закона от 13.07.2015 № 218-ФЗ «О государственной регистрации недвижимости» Единый государственный реестр недвижимости является сводом достоверных систематизированных сведений об учтенном недвижимом имуществе, о зарегистрированных правах на такое недвижимое имущество, основаниях их возникновения, правообладателях, а также иных сведений
9	о наличии (отсутствии) в радиусе 5 км от проектируемого объекта поверхностных и подземных источников хозяйственно-питьевого водоснабжения и их ЗСО, находящихся на балансе муниципального образования	поверхностные и подземные источники водоснабжения и зоны их санитарной охраны (ЗСО) I, II и III поясов, эксплуатируемые гарантирующей организацией в сфере водоснабжения – филиалом АО «Ямалкоммунэнерго» в Пуровском районе «Тепло» в границах выполнения работ и в радиусе 5 км отсутствуют

Приложение к письму
От 03.09.2025 № 89-160/2801-08/1501

№ п/п	Вид запрашиваемой информации	Информация о наличии (отсутствии) в границах проектируемого объекта: «Обустройство ачимовских отложений Уренгойского месторождения Самбургского ЛУ. ДКС. 4-й этап»
10	о наличии (отсутствии) сведений о выпуске сточных вод в водные объекты	отсутствуют
11	о наличии (отсутствии) сведений о характере землепользования	объект пересекает границы земельных участков с категорией земель - земли сельскохозяйственного назначения, а также границы земельных участков с категорией земель - земли промышленности, энергетики, транспорта, связи, радиовещания, телевидения, информатики, земли для обеспечения космической деятельности, земли обороны, безопасности и земли иного специального назначения, государственная собственность на которые не разграничена
12	о наличии (отсутствии) рекреационных зон	отсутствуют
13	о наличии (отсутствии) лечебно-оздоровительных местностей, курортов и зон их санитарной охраны, природно-лечебных ресурсов местного значения	отсутствуют
14	о наличии (отсутствии) округов санитарной (горно-санитарной) охраны курортов местного значения	отсутствуют
15	о наличии (отсутствии) существующих и проектируемых приаэродромных территорий	отсутствуют
16	о наличии (отсутствии) зон ограничения застройки от источников электромагнитного излучения	отсутствуют
17	о наличии (отсутствии) объектов размещения отходов, находящихся на балансе муниципального образования и сведения о размерах их санитарно-защитных зон	отсутствуют

Письмо Департамента по делам коренных малочисленных народов Севера ЯНАО (ТТП)

ДЕПАРТАМЕНТ
ПО ДЕЛАМ КОРЕННЫХ
МАЛОЧИСЛЕННЫХ НАРОДОВ СЕВЕРА
ЯМАЛО-НЕНЕЦКОГО АВТОНОМНОГО ОКРУГА

ул. Гаврошина, д. 17, г. Салехард, Ямало-Ненецкий автономный округ, 629008,
тел.: (34922) 6-70-17, e-mail: dkmns@yanao.ru, сайт: https://dkmns.yanao.ru

Директору ООО НИЦ
«Западно-Сибирский
экологический мониторинг»

К.А. Черепкову

05.11.2025 № 89-10/01-06/2828

На № 92 от 14.10.2025

Уважаемый Константин Александрович!

Рассмотрев запрос сведений о наличии (отсутствии) территорий традиционного природопользования коренных малочисленных народов Севера в рамках выполнения инженерно-экологических изысканий по объекту «Обустройство ачимовских отложений Уренгойского месторождения Самбургского ЛУ. ДКС. 4-й этап», сообщаю следующее.

В соответствии с распоряжением Правительства Российской Федерации от 08 мая 2009 года № 631-р, вся территория Пуровского района является местом традиционного проживания и ведения традиционной хозяйственной деятельности коренных малочисленных народов Севера, в связи с чем, в районе проектируемого объекта могут располагаться одиночные стихийные захоронения и родовые кладбища коренных малочисленных народов Севера, ведущих традиционный образ жизни. В районе проектируемого объекта территория может использоваться коренными малочисленными народами Севера для ведения кочевого образа жизни, в районе указанной территории могут находиться личные оленеводческие хозяйства, возможны каслания оленеводов, а также расположены земли с кормовой базой для северного оленя.

Кроме того, в соответствии с Федеральным законом от 30 апреля 1999 года № 82-ФЗ «О гарантиях прав коренных народов Российской Федерации» на всех водоемах Ямало-Ненецкого автономного округа гражданами из числа коренных малочисленных народов Севера осуществляется традиционное рыболовство.

На основании изложенного, в целях учета мнения и интересов коренных малочисленных народов Севера при реализации проектов, во избежание конфликтных ситуаций между жителями, ведущими традиционный образ жизни в местах традиционного проживания, а также традиционной хозяйственной деятельности коренных малочисленных народов Севера и промышленными предприятиями, рекомендуем

проводить общественные обсуждения, в рамках проведения оценки воздействия на окружающую среду, с участием коренных малочисленных народов Севера.

С целью проведения общественных обсуждений необходимо обращаться в администрации муниципальных округов, на территории которых расположены исследуемые территории.

Также сообщаю, что территорий традиционного природопользования местного значения, а также территорий традиционного природопользования регионального значения в соответствии с Законом Ямало-Ненецкого автономного округа от 05 мая 2010 года № 52-ЗАО «О территориях традиционного природопользования регионального значения в Ямало-Ненецком автономном округе» в границах объекта, не зарегистрировано.

Первый заместитель
директора департамента

ДОКУМЕНТ ПОДПИСАН
ЭЛЕКТРОННОЙ ПОДПИСЬЮ
СВЕДЕНИЯ О СЕРТИФИКАТЕ ЭП
Сертификат:
133078259341302253628025172185995952566
Владелец: Суслопарова Лидия Тенгизовна
Действителен с 20.02.2025 по 16.05.2026

Л.Т. Суслопарова

Евай Константин Александрович, заместитель начальника отдела развития межрегионального сотрудничества департамента по делам коренных малочисленных народов Севера Ямало-Ненецкого автономного округа, 8 (34922) 67-007, KAEvay@yanao.ru

Письмо Департамента по недропользованию по Уральскому Федеральному округу (Уралнедра) – отдела геологии и лицензирования по ЯНАО (Ямалнедра)

ФЕДЕРАЛЬНОЕ АГЕНТСТВО ПО НЕДРОПОЛЬЗОВАНИЮ
(РОСНЕДРА)

ДЕПАРТАМЕНТ ПО
НЕДРОПОЛЬЗОВАНИЮ
ПО УРАЛЬСКОМУ ФЕДЕРАЛЬНОМУ
ОКРУГУ
(Уралнедра)

ул. Вайнера, д. 55, г. Екатеринбург, Россия, 620014
Тел. (343) 257-84-59
E-mail: ural@rosnedra.gov.ru

14.10.2025 № УФО-06-09/8098

на № 89 от 14.10.2025

Директору
ООО Научно-исследовательского
центра «Западно-Сибирского
экологического мониторинга»

К.А. Черепкову

ул. 50 лет Октября, д. 62А, корп. 3/2,
г. Тюмень, 625013

info@zapsibecom.ru

Уважаемый Константин Александрович!

Рассмотрев Ваше обращение о выдаче заключение об отсутствии полезных ископаемых в недрах под участком предстоящего строительства по объекту: «Обустройство ачимовских отложений Уренгойского месторождения Самбургского ЛУ. ДКС. 4-й этап», расположенным на территории Пуровского района Ямало-Ненецкого автономного округа, сообщаем следующее.

С 01.09.2024 отменена процедура выдачи Федеральным агентством по недропользованию и его территориальными органами заключений об отсутствии полезных ископаемых в недрах под участком предстоящей застройки.

Так, с 01.09.2024 вступили в силу новые положения статьи 25 Закона Российской Федерации от 21.02.1992 № 2395-1 «О недрах» в редакции Федерального закона от 12.12.2023 № 576-ФЗ, в соответствии с которыми установлен порядок предоставления сведений, содержащихся в специальных картах (схемах) и установлены правила согласования строительства объектов капитального строительства в случае расположения земельного участка в границах месторождений полезных ископаемых, запасы которых учтены государственным балансом запасов полезных ископаемых, и (или) в границах участков недр, предоставленных в пользование в виде горного отвода.

В реализацию указанных положений приняты и вступили в силу следующие подзаконные нормативные правовые акты:

- приказ Минприроды России от 02.05.2024 № 257 «Об утверждении Порядка предоставления и состава информации, содержащейся в специальных картах (схемах), предусмотренных частью первой статьи 25 Закона Российской Федерации от 21 февраля 1992 г. № 2395-1 «О недрах»;
- постановление Правительства Российской Федерации от 31.05.2024 № 737 «Об утверждении Правил согласования строительства объектов капитального строительства в границах земельных участков, необходимых для разведки и добычи полезных ископаемых, если земельный участок расположен в границах месторождений полезных ископаемых, запасы которых учтены государственным

балансом запасов полезных ископаемых, и (или) в границах участков недр, предоставленных в пользование в виде горного отвода».

Таким образом, Административный регламент <…>, утверждённый приказом Роснедр от 22.04.2020 № 161, которым ранее была урегулирована процедура выдачи Федеральным агентством по недропользованию и его территориальными органами заключений об отсутствии полезных ископаемых в недрах под участком предстоящей застройки, с 01.09.2024 утратил силу.

Сведения о подземных источниках водоснабжения, месторождениях подземных вод, относятся к геологической информации, распорядителем которой выступает Росгеолфонд и подведомственные ему территориальные подразделения. На территории Ямало-Ненецкого автономного округа таким территориальным подразделением Росгеолфонда является Ямало-Ненецкий филиал ФБУ «ТФГИ по Уральскому федеральному округу».

В соответствии ст. 27 Закона Российской Федерации «О недрах», а также постановлением Правительства Российской Федерации от 2 июня 2016 г. № 492 «Об утверждении Правил использования геологической информации о недрах, обладателем которой является Российская Федерация», заявитель вправе получить интересующую его геологическую информацию о недрах, посредством прямого обращения в территориальное подразделение Росгеолфонда.

ДОКУМЕНТ ПОДПИСАН
ЭЛЕКТРОННОЙ ПОДПИСЬЮ

Сертификат 00CE7763CF1F668CEC001A13EABB41FB08
Владелец **Булатов Алексей Михайлович**
Действителен с 18.09.2024 по 12.12.2025

Начальник

А.М. Булатов

Исп. Сергей Михайлович Рочев
8 (343) 257-84-59 доб. 706

Письмо ТО Роспотребнадзора по Ямало-Ненецкому автономному округу

ФЕДЕРАЛЬНАЯ СЛУЖБА ПО НАДЗОРУ В СФЕРЕ
ЗАЩИТЫ ПРАВ ПОТРЕБИТЕЛЕЙ И БЛАГОПОЛУЧИЯ ЧЕЛОВЕКА
(РОСПОТРЕБНАДЗОР)

**УПРАВЛЕНИЕ
ФЕДЕРАЛЬНОЙ СЛУЖБЫ ПО НАДЗОРУ
В СФЕРЕ ЗАЩИТЫ ПРАВ ПОТРЕБИТЕЛЕЙ
И БЛАГОПОЛУЧИЯ ЧЕЛОВЕКА
ПО ЯМАЛО-НЕНЕЦКОМУ АВТОНОМНОМУ ОКРУГУ**
(Управление Роспотребнадзора
по Ямало-Ненецкому автономному округу)

**Территориальный отдел в Пуровском,
Красноселькупском районах**

мкр. Комсомольский д.13а, г. Тарко-Сале, ЯНАО, 629850
тел/факс 8 (34997)2-47-36
E-mail: 7@89.rospotrebnadzor.ru
ОКПО 76825938, ОГРН 1058900002908
ИНН/КПП 8901016427/890101001

28.10.2025 №89-13-41 ж/3209-2025
на № исх 97 от 14.10.2025

Директору
ООО «НИЦ «Западно-Сибирский
экологический мониторинг»
Черепкову К.А.

info@zapsibecom.ru

Территориальный отдел Управления Роспотребнадзора по Ямало-Ненецкому автономному округу в Пуровском, Красноселькупском районах (далее – ТО), рассмотрев Ваш запрос исходных данных в рамках выполнения инженерно-экологических изысканий по объекту **«Обустройство ачимовских отложений Уренгойского месторождения Самбургского ЛУ.ДКС. 4-й этап»**, сообщает.

Роспотребнадзор (территориальный орган) вправе не предоставлять информацию о своей деятельности по запросу, если эта информация опубликована в средствах массовой информации или размещена в сети «Интернет» согласно п. 183 Регламента Федеральной службы по надзору в сфере защиты прав потребителей и благополучия человека, утвержденного приказом Федеральной службы по надзору в сфере защиты прав потребителей и благополучия человека от 28.01.2021 № 11.

По вопросу наличия (отсутствия) поверхностных и подземных источников хозяйственно-питьевого водоснабжения и ЗСО на участке работ, ТО сообщает, что в соответствии со вторым абзацем п. 5. ст. 18 Федерального закона от 30.03.1999 № 52-ФЗ «О санитарно-эпидемиологическом благополучии населения» зоны санитарной охраны источников питьевого и хозяйственно-бытового водоснабжения устанавливаются, изменяются, прекращают существование по решению исполнительного органа субъекта Российской Федерации. При этом решения об установлении, изменении зоны санитарной охраны источников питьевого и хозяйственно-бытового водоснабжения принимаются при наличии санитарно-эпидемиологического заключения о соответствии границ таких зон и ограничений использования земельных участков в границах таких зон санитарным правилам. Положение о зонах санитарной охраны источников

питьевого и хозяйственно-бытового водоснабжения утверждается Правительством Российской Федерации.

Реестр санитарно-эпидемиологических заключений, выданных Роспотребнадзором, размещен на общедоступном, обновляемом сайте http://fp.crc.ru/.

Таким образом ТО не располагает информацией о наличии на территории рассматриваемого объекта установленных зон санитарной охраны источников питьевого и хозяйственно-бытового водоснабжения.

Постановлением Правительства ЯНАО от 14.09.2012 № 760-П утвержден Порядок принятия решения об установлении, изменении, прекращении существования зон санитарной охраны источников питьевого и хозяйственно-бытового водоснабжения. Настоящий Порядок регламентирует процедуру принятия департаментом природных ресурсов и экологии Ямало-Ненецкого автономного округа решения об установлении, изменении, прекращении существования зон санитарной охраны источников питьевого и хозяйственно-бытового водоснабжения.

В связи с вышеизложенным, по вопросу наличия (отсутствия) зон санитарной охраны источников питьевого и хозяйственно-бытового водоснабжения на рассматриваемой территории ТО предлагает Вам обратиться в вышеуказанный исполнительный орган ЯНАО.

Согласно статье 105 Земельного кодекса Российской Федерации, могут установлены виды зон с особыми условиями использования территорий (далее – ЗОУИТ). В данный перечень входят, в том числе зоны санитарной охраны источников питьевого и хозяйственно-бытового водоснабжения, а также другие виды ЗОУИТ.

В соответствии с ч. 24. ст. 106 Земельного кодекса Российской Федерации зоны с особыми условиями использования территорий, в том числе возникающие в силу закона, ограничения использования земельных участков в таких зонах считаются установленными, измененными со дня внесения сведений о зоне с особыми условиями использования территории, соответствующих изменений в сведения о такой зоне в Единый государственный реестр недвижимости.

Функции по ведению Единого государственного реестра недвижимости осуществляет Федеральная служба государственной регистрации, кадастра и картографии (Росреестр).

Кроме того, ТО сообщает, что в полномочия Роспотребнадзора не входит установление режимов округов санитарной охраны лечебно-оздоровительных местностей и курортов. Порядок установления, изменения округов санитарной (горно-санитарной) охраны природных лечебных ресурсов и прекращения их существования, режим которых обеспечивает сохранение природных лечебных ресурсов определено Положением об округах санитарной (горно-санитарной) охраны природных лечебных ресурсов, утвержденным постановлением Правительства Российской Федерации от 30 августа 2024 года № 1186.

Информация о санитарно-эпидемиологическом благополучии населения, а также анализ инфекционной и паразитарной заболеваемости в Ямало-Ненецком автономном округе, в том числе в Пуровском районе, изложена в Докладе «О состоянии санитарно-эпидемиологического благополучия населения в Ямало-Ненецком автономном округе в 2024 году», который размещен на официальном

сайте Управления Роспотребнадзора по ЯНАО в разделе «документы» (https://89.rospotrebnadzor.ru/documents/regional/).

Начальника ТО

Подлинник электронного документа, подписанного ЭП, хранится в Межведомственной системе электронного документооборота Роспотребнадзора

СВЕДЕНИЯ О СЕРТИФИКАТЕ ЭП

Сертификат: 00D20D5EACB46DEA9910158063B68F2696
Владелец: Кебеков Егор Иванович
Действителен с 01-10-2025 до 25-12-2026

Кебеков Е.И.

Ленда Ирина Сергеевна
8(34997) 2-64-26

Письмо Службы государственной охраны объектов культурного наследия ЯНАО (об объектах историко-культурного наследия)

Служба государственной охраны объектов культурного наследия Ямало-Ненецкого автономного округа

Кому: ОБЩЕСТВО С ОГРАНИЧЕННОЙ ОТВЕТСТВЕННОСТЬЮ НАУЧНО-ИССЛЕДОВАТЕЛЬСКИЙ ЦЕНТР "ЗАПАДНО-СИБИРСКИЙ ЭКОЛОГИЧЕСКИЙ МОНИТОРИНГ"

ИНН 7203158500
ОГРН 1057200601402
Уполномоченное лицо: Черепков Константин Александрович
Контактные данные:
625023, обл. Тюменская, г. Тюмень, ул. 50 лет Октября, д. 62А, к. к
тел. +7(929)2690170
эл.почта: k.cherepkov@mail.ru

ПРЕДОСТАВЛЕНИЕ
сведений о наличии или отсутствии объектов культурного наследия и выявленных объектах культурного наследия на землях, подлежащих воздействию земляных, строительных, мелиоративных, хозяйственных работ

от 09.10.2026 № ОКН-20261009-40381790263-3

По результатам рассмотрения заявления на предоставление государственной услуги «Предоставление сведений о наличии или отсутствии объектов культурного наследия, включённых в единый государственный реестр объектов культурного наследия (памятников истории и культуры) народов Российской Федерации, и выявленных объектах культурного наследия на землях, подлежащих воздействию земляных, строительных, мелиоративных, хозяйственных работ, предусмотренных 25 Лесного кодекса Российской Федерации работ по использованию лесов (за исключением работ, указанных в пунктах 3, 4 и 7 части 1 статьи 25 Лесного кодекса Российской Федерации) и иных работ» от 09.10.2026 №8225405636 и прилагаемых к нему документов в отношении земельного(ых) участка (ов):

Наименование объекта: «Обустройство ачимовских отложений Уренгойского месторождения Самбургского ЛУ. ДКС. 4-й этап», описание местоположения земельного участка: «Обустройство ачимовских отложений Уренгойского месторождения Самбургского ЛУ. ДКС. 4-й этап», площадь: 13,9 га
сообщаем следующее:

1. *Сведения о наличии на земельном участке объектов культурного наследия, включенных в единый государственный реестр объектов культурного наследия (памятников истории и культуры) народов Российской Федерации, выявленных объектах культурного наследия, либо объектах, обладающих признаками объекта культурного наследия*: отсутствуют объекты культурного наследия, включенные в Единый государственный реестр объектов культурного наследия народов Российской Федерации,

выявленные объекты культурного наследия и объекты, обладающие признаками объекта культурного наследия (в т.ч. археологического).

2. *Сведения о расположении земельного участка в границах защитных зон, в границах территорий объектов культурного наследия, в границах территорий выявленных объектов культурного наследия, в границах зон охраны объектов культурного наследия, в границах территорий исторических поселений, имеющих особое значение для истории и культуры Российской Федерации*: Испрашиваемый земельный участок расположен вне зон охраны и защитных зон объектов культурного наследия.

3. *Описание режимов использования земельного участка*: режимы не установлены.

4. *Информация о наличии сведений о проведенных историко-культурных исследованиях*: Отчет о научно-исследовательской работе «Выполнение натурных археологических изысканий на территории землеотвода под проектирование и строительство объекта "Обустройство ачимовских отложений Уренгойского месторождения Самбургского лицензионного участка на период ОПЭ», выполненный в 2012 году Фондом содействия охране памятников археологии «Археологическое наследие».

5. *Информация о необходимости проведения государственной историко-культурной экспертизы*: необходимость проведения экспертизы отсутствует.
Дополнительная информация: в соответствии со ст. 36 Федерального закона от 25 июня 2002 года № 73-ФЗ «Об объектах культурного наследия (памятниках истории и культуры) народов Российской Федерации» земляные, строительные, хозяйственные и иные работы должны быть немедленно приостановлены исполнителем работ в случае обнаружения объекта, обладающего признаками объекта культурного наследия. Исполнитель работ в течении трех рабочих дней со дня их обнаружения обязан направить заявление в письменной форме об указанных объектах в региональный орган охраны объектов культурного наследия либо заявление в форме электронного документа, подписанного усиленной квалифицированной электронной подписью.

Руководитель Дубкова Елена Владимировна
09.10.2026


ДОКУМЕНТ ПОДПИСАН
ЭЛЕКТРОННОЙ ПОДПИСЬЮ

СВЕДЕНИЯ О СЕРТИФИКАТЕ ЭП

Сертификат: 27b86937Baed46813cbfb4428ffd85ed
Владелец: Дубкова Елена Владимировна, СЛУЖБА ГОСУДАРСТВЕННОЙ ОХРАНЫ ОБЪЕКТОВ КУЛЬТУРНОГО НАСЛЕДИЯ ЯМАЛО-НЕНЕЦКОГО АВТОНОМНОГО ОКРУГА
Действителен с 27.8.2026 по 20.11.2027

Письмо Службы ветеринарии ЯНАО (о скотомогильниках и биотермических ямах)

СЛУЖБА ВЕТЕРИНАРИИ
ЯМАЛО-НЕНЕЦКОГО АВТОНОМНОГО ОКРУГА
ул. Республики, д. 73,офис 625, г. Салехард, Ямало-Ненецкий автономный округ, 629008, Тел.: (34922) 7-76-80, e-mail: sv@yanao.ru, сайт: https://sv.yanao.ru

от 9 октября 2026 г. № 5131

На 9 октября 2026 г. № 5131

Организация: ООО НИЦ "Западно-Сибирский экологический мониторинг"
Заявитель: Черепков Константин Александрович

Email: k.cherepkov@mail.ru

Автоматически сгенерированный ответ о предоставлении сведений об участке работ ««Обустройство ачимовских отложений Уренгойского месторождения Самбургского ЛУ. ДКС. 4-й этап»» площадью 138824.48 кв.м.

Электронный сервис службы ветеринарии Ямало-Ненецкого автономного округа по результатам автоматизированного пространственного анализа Вашего электронного запроса в пределах указанного участка работ и прилегающей 1000 метровой зоне в каждую сторону сформировал сводный отчёт.

Приложение № 1

Документ подписан электронной подписью
Дата: 12.10.2026
Сертификат: 1FCACD1205AEE33F8DD9C6E542E7A943
Действителен: с 01.09.2026 по 25.11.2027
Владелец: СЛУЖБА ВЕТЕРИНАРИИ ЯМАЛО-НЕНЕЦКОГО АВТОНОМНОГО ОКРУГА

Приложение № 1
К письму от 9 октября 2026 г. № 5131
Участок работ: "«Обустройство ачимовских отложений Уренгойского месторождения Самбургского ЛУ. ДКС. 4-й этап»"
Площадь: 138824.48 кв.м.

СВОДНЫЙ ОТЧЁТ
по результатам автоматизированного пространственного анализа электронного запроса в пределах представленных координат участка размещения объекта(ов)

1. Сведения о моровых полях

Проектируемый объект ««Обустройство ачимовских отложений Уренгойского месторождения Самбургского ЛУ. ДКС. 4-й этап»» площадью 138824.48 кв.м. не располагается на территории, где регистрировались случаи заболевания и падежа животных от сибирской язвы («моровые поля»).

2. Сведения о скотомогильниках

Проектируемый объект ««Обустройство ачимовских отложений Уренгойского месторождения Самбургского ЛУ. ДКС. 4-й этап»» площадью 138824.48 кв.м. не располагается на территории скотомогильников или в их 1000 метровой санитарно-защитной зоне.

3. Сведения о сибиреязвенных захоронениях

Проектируемый объект ««Обустройство ачимовских отложений Уренгойского месторождения Самбургского ЛУ. ДКС. 4-й этап»» площадью 138824.48 кв.м. не располагается на территории сибиреязвенных захоронений (места захоронения трупов животных, павших от сибирской язвы).

4. Сведения о санитарно-защитных зонах сибиреязвенных захоронений

Проектируемый объект ««Обустройство ачимовских отложений Уренгойского месторождения Самбургского ЛУ. ДКС. 4-й этап»» площадью 138824.48 кв.м. не располагается на территории санитарно-защитной зоны сибиреязвенного захоронения (места захоронения трупов животных, павших от сибирской язвы).

Приложение № 2
К письму от 9 октября 2026 г. № 5131
Участок работ: "«Обустройство ачимовских отложений Уренгойского месторождения Самбургского ЛУ. ДКС. 4-й этап»"
Площадь: 138824.48 кв.м.

СХЕМЫ
по результатам автоматизированного пространственного анализа электронного запроса в пределах представленных координат участка размещения объекта(ов)

Потенциально опасные территории

СЛУЖБА ВЕТЕРИНАРИИ ЯНАО

Схема границ участка



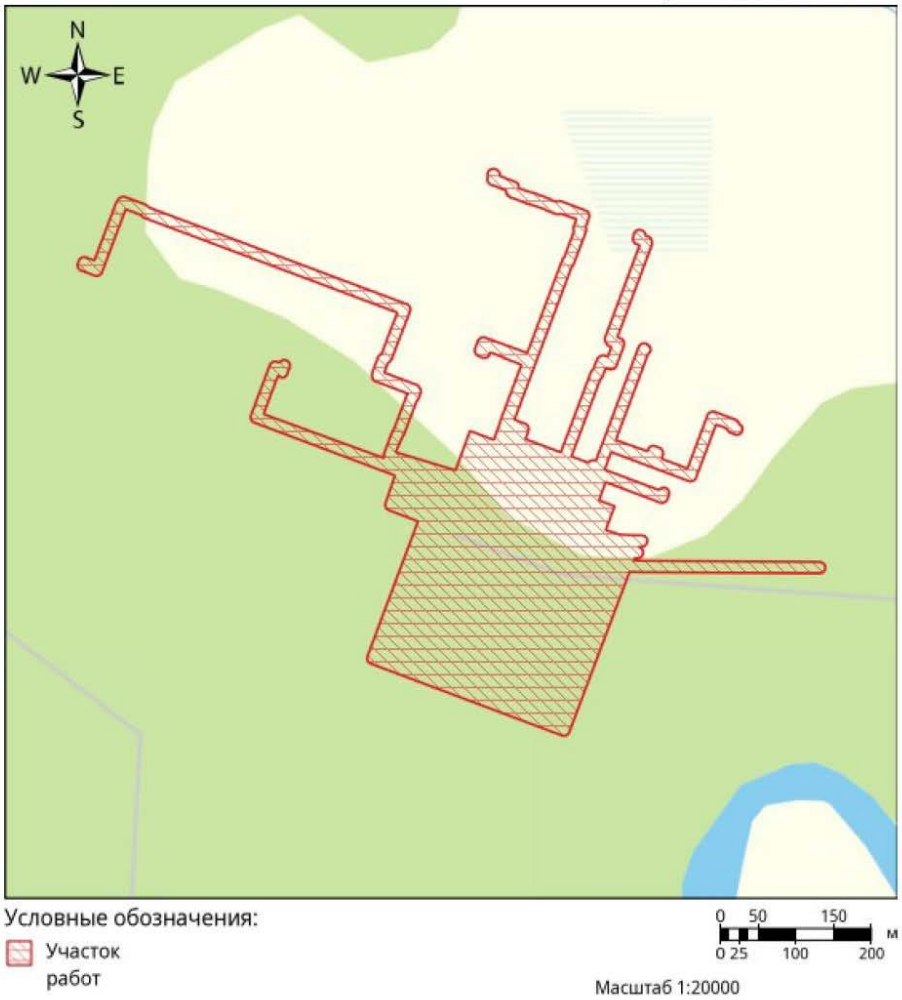

Условные обозначения:

Участок работ

0 50 150 м
0 25 100 200

Масштаб 1:20000

Сводный отчет сформирован с использованием сервиса «Единая картографическая система», размещенного в сети Интернет по адресу: https://map.yanao.ru/eks

Сводный отчет из ЕКС «ЯНАО»
12.10.2026 8:57

Письмо Службы ветеринарии ЯНАО

СЛУЖБА ВЕТЕРИНАРИИ
ЯМАЛО-НЕНЕЦКОГО АВТОНОМНОГО ОКРУГА
ул. Республики, д. 73,офис 625, г. Салехард, Ямало-Ненецкий автономный округ, 629008, Тел.: (34922) 7-76-80, e-mail: sv@yanao.ru, сайт: https://sv.yanao.ru

Директору
ООО НИЦ «Западно-Сибирский экологический мониторинг»

К.А. Черепкову

E-mail: info@zapsibecom.ru

от 15.10. 2025 г. № 89-эи/01-06/2405
На № 99 от 14.10.2025

С целью упрощения получения заключений и оптимизации рассмотрения запросов по инженерным изысканиям с 06 октября 2025 года службой ветеринарии Ямало-Ненецкого автономного округа запущен в работу сервис автоматического геопространственного анализа, с предоставлением заключения о нахождении на территории проектируемого объекта мест с особыми режимами использования.

Сервис располагается по ссылке **https://sv.yanao.ru/activity/21634/.**

В связи с запуском автоматизированного сервиса геопространственного анализа выдача заключений на бумажном носителе прекращена.

Заместитель руководителя службы А.В. Сергушин

Боркивец Денис Сергеевич главный специалист-эксперт отдела обеспечения эпизоотического благополучия +7(34922)77672, DSBorkivets@yanao.ru

Письмо Управления Росприроднадзора ЯНАО

ФЕДЕРАЛЬНАЯ СЛУЖБА ПО НАДЗОРУ
В СФЕРЕ ПРИРОДОПОЛЬЗОВАНИЯ

**СЕВЕРО-УРАЛЬСКОЕ
МЕЖРЕГИОНАЛЬНОЕ УПРАВЛЕНИЕ
ФЕДЕРАЛЬНОЙ СЛУЖБЫ
ПО НАДЗОРУ В СФЕРЕ
ПРИРОДОПОЛЬЗОВАНИЯ**

(Северо-Уральское межрегиональное управление Росприроднадзора)

ул. Республики, д.55, г. Тюмень, 625000
т. 8 (3452) 638-044
E-mail: rpn72@rpn.gov.ru

20.10.2025 № 06-19230
на № 98 от 14.10.2025

Директору
ООО НИЦ «Западно-Сибирский экологический мониторинг»
К.А. Черепкову

info@zapsibecom.ru

О направлении информации

Северо-Уральским межрегиональным управлением Федеральной службы по надзору в сфере природопользования (далее–Управление) рассмотрено обращение ООО НИЦ «Западно-Сибирский экологический мониторинг» (вх. № 25271 от 14.10.2025) о предоставлении информации по объекту «Обустройство ачимовских отложений Уренгойского месторождения Самбургского ЛУ. ДКС. 4-й этап».

В соответствии с п. 5.1 ст. 11 Федерального закона от 02.05.2006 № 59-ФЗ «О порядке рассмотрения обращений граждан Российской Федерации» сообщаем, что сведения о наличии (отсутствии) объектов размещения отходов, внесенных в Государственный реестр объектов размещения отходов, размещены на официальном сайте Управления в сети Интернет в разделе Природопользователям – Ведение ГРОРО, по адресу: https://rpn.gov.ru/regions/72/for_users/vedenie-groro/.

Заместитель Руководителя А.В. Зайцева

Подлинник электронного документа, подписанного ЭП, хранится в системе электронного документооборота Федеральной службы по надзору в сфере природопользования
СВЕДЕНИЯ О СЕРТИФИКАТЕ ЭП
Сертификат: 51FF8E1A6363B9C471F0CDC25BA3D759
Владелец: Зайцева Анна Васильевна
Действителен с 07-08-2024 до 31-10-2025

Деркач Анастасия Дмитриевна,
8 (3452) 638-044 доб. 72159

Письмо ФГБУ «Управление мелиорации по УрФО»

МИНИСТЕРСТВО СЕЛЬСКОГО ХОЗЯЙСТВА РОССИЙСКОЙ ФЕДЕРАЦИИ
(Минсельхоз России)

ДЕПАРТАМЕНТ МЕЛИОРАЦИИ
(Депмелиорация)

Федеральное государственное бюджетное учреждение
«Управление мелиорации земель и сельскохозяйственного водоснабжения по Уральскому федеральному округу»
(ФГБУ «Управление мелиорации по УрФО»)

Россия, 620102, г. Екатеринбург,
ул. Московская, 118
телефон/факс: +7 (343)234-65-97
E-mail: svmelio@mail.ru

№ 1816 « 16 » октября 2025г.

Директору
ООО НИЦ «Западно-Сибирский экологический мониторинг»

К.А. Черепкову

СПРАВКА

На Ваш запрос № 101 от 14.10.2025г. в соответствии с приложенной схемой расположения участка и системой координат по объекту: **«Обустройство ачимовских отложений Уренгойского месторождения Самбургского ЛУ. ДКС. 4-й этап»**, расположенному на территории Пуровского района ЯНАО сообщаем, что в границах участка изысканий мелиорируемые земли, мелиоративные системы, а также отдельно расположенные гидротехнические сооружения **отсутствуют**.

Заместитель директора

ДОКУМЕНТ ПОДПИСАН
ЭЛЕКТРОННОЙ ПОДПИСЬЮ

Сертификат: 07CBBC00C7B2449242D88FD401B93C47
Владелец: Бурмистрова Алина Игоревна
Действителен: с 22.04.2025 до 22.04.2026

А.И. Бурмистрова

Бурмистрова Алина Игоревна

8(3452)39-87-76,8-961-211-0777

Письмо Тюменского МТУ РОСАВИАЦИИ

МИНТРАНС РОССИИ
РОСАВИАЦИЯ
ТЮМЕНСКОЕ МЕЖРЕГИОНАЛЬНОЕ ТЕРРИТОРИАЛЬНОЕ УПРАВЛЕНИЕ ВОЗДУШНОГО ТРАНСПОРТА ФЕДЕРАЛЬНОГО АГЕНТСТВА ВОЗДУШНОГО ТРАНСПОРТА
(ТЮМЕНСКОЕ МТУ РОСАВИАЦИИ)
ул. Ленина, д. 65/1, г. Тюмень,
625000, тел. (3452) 44-43-49, tmtuvt@tum.favt.gov.ru
www.tum.favt.ru

21.10.2025 № Исх-6922/05/ТМТУ

На № _____ от _____

ООО НИЦ «Западно-Сибирский экологический мониторинг»
Директор

Черепков К.В.

info@zapsibecom.ru

О предоставлении информации

Тюменское МТУ Росавиации информирует на территории Пуровского района ЯНАО зарегистрированы аэродромы Новый Уренгой, Ноябрьск.

В соответствии с требованиями п. 5 статьи 4 Федерального закона от 01.07.2017 года № 135- ФЗ «О внесении изменений в отдельные законодательные акты Российской Федерации в части совершенствования порядка установления и использования приаэродромной территории и санитарно-защитной зоны»

приказом Росавиации от 08 ноября 2023 № 1000-П (зарегистрирован в Минюсте России 17.12.2023 регистрационный номер № 76318) установлена приаэродромная территория аэродрома гражданской авиации Новый Уренгой;

приказом Росавиации от 09 августа 2023 № 644-П (зарегистрирован в Минюсте России 22.09.2023 регистрационный номер № 75308) установлена приаэродромная территория аэродрома гражданской авиации Ноябрьск;

Информация размещена на официальном сайте опубликования правовых документов http://publication.pravo.gov.ru/. В Единый государственный реестр недвижимости внесены сведения о приаэродромных территориях аэродромов с указанием ограничений по подзонам.

Дальнейшее строительство объектов производится в соответствии с установленными ограничениями на приаэродромной территории.

Руководитель

Подлинник электронного документа, подписанного ЭП, хранится в Межведомственной системе электронного документооборота Федерального агентства воздушного транспорта
СВЕДЕНИЯ О СЕРТИФИКАТЕ ЭП
Сертификат: 00DB205990D1CE0E0FB505404AF993F78D
Владелец: Гончаров Андрей Анатольевич
Действителен с 01-08-2025 до 25-10-2026

А.А. Гончаров

Мадьярова Ольга Викторовна,(3452) 444048

Письмо министерства промышленности и торговли РФ

МИНИСТЕРСТВО
ПРОМЫШЛЕННОСТИ
И ТОРГОВЛИ
РОССИЙСКОЙ ФЕДЕРАЦИИ
(МИНПРОМТОРГ РОССИИ)

Пресненская наб., д. 10, стр. 2, Москва, 125039
Тел. (495) 539-21-66
Факс (495) 547-87-83
http://www.minpromtorg.gov.ru

27.10.2025 № 120316/18

На № _____ от _____

ООО НИЦ «Западно-Сибирский экологический мониторинг»

ул. 50 лет Октября, д. 62А, корп. 3/2
info@zapsibecom.ru

О предоставлении информации
на № Исх. 104 от 14.10.2025

В соответствии с указанным письмом Департамент авиационной промышленности Минпромторга России сообщает, на территории Пуровского района ЯНАО на проектируемом объекте «Обустройство ачимовских отложений Урегойского месторождения Самбурского ЛУ. ДКС.4-ый этап») приаэродромные территории аэродромов экспериментальной авиации отсутствуют.

Заместитель директора Департамента авиационной промышленности

Минпромторг России Документ подписан электронной подписью
СВЕДЕНИЯ О СЕРТИФИКАТЕ ЭП
Сертификат: 00EE97174BFF567CBA165F390C026B99EC
Кому выдан: Богатырев Михаил Борисович
Действителен с 16.09.2025 до 10.12.2026

М.Б. Богатырев

Попова Н.В.
(495) 870-29-21, 212-12

Письмо Министерства природных ресурсов и экологии Российской Федерации

МИНИСТЕРСТВО
ПРИРОДНЫХ РЕСУРСОВ И ЭКОЛОГИИ
РОССИЙСКОЙ ФЕДЕРАЦИИ
(Минприроды России)

ул. Б. Грузинская, д. 4/6, Москва, 125993
Тел. (499) 254-48-00, факс (499) 254-43-10
сайт: www.mnr.gov.ru
e-mail: minprirody@mnr.gov.ru
телетайп 112242 СФЕН

ФАУ «Главгосэкспертиза России»

15.04.2025 № 15-32/15852

на № _____ от _____

О направлении актуализированных перечней ООПТ федерального значения

Министерство природных ресурсов и экологии Российской Федерации рассмотрело письмо ФАУ «Главгосэкспертиза России» от 14.03.2025 № 09-1/4420-СБ и направляет актуализированные перечни действующих особо охраняемых природных территорий федерального значения (заповедники, национальные парки, заказники), планируемых к созданию особо охраняемых природных территорий федерального значения, а также ботанических садов, дендрологических парков и памятников природы федерального значения.

Приложения: Приложение 1 на 1 л. в 1 экз.
Приложение 2 на 2 л. в 1 экз.
Приложение 3 на 3 л. в 1 экз.

Подлинник электронного документа, подписанного ЭП, хранится в системе электронного документооборота Минприроды России
СВЕДЕНИЯ О СЕРТИФИКАТЕ ЭП
Сертификат: 00CFC4C88C4C0C5D90EE01020DA3356A2E
Владелец: Маканова Ирина Юрьевна
Действителен с 17.09.2024 по 11.12.2025

Директор Департамента
государственной политики и
регулирования в сфере развития
ООПТ

И.Ю. Маканова

Исп.: Кревер О.Н.
Конт. телефон: (495)228-00-85 (доб. 10-20)

ФАУ «Главгосэкспертиза России»
Вх. № 8545 (1+6)
15.04.2025 г.

Перечень действующих ООПТ федерального значения

№	ООПТ	Дата создания	Федеральный округ	Субъект РФ	Район	Общая площадь ООПТ, га по правоудостоверяющим документам	Морская акватория, га
1	Государственный природный заповедник "Азас"	11.01.1985	Сибирский федеральный округ	Республика Тыва	Тоджинский кожуун	337 300,00	0,0
2	Алтайский государственный природный биосферный заповедник	07.10.1967	Сибирский федеральный округ	Республика Алтай	Турочакский, Улаганский районы	869 558,00	0,0
3	Государственный природный биосферный заповедник "Аскания-Нова" имени Ф.Э. Фальц-Фейна	15.11.2024	Южный федеральный округ	Херсонская область	Чаплынский муниципальный округ	11 298,76	0,0
4	Астраханский ордена Трудового Красного Знамени государственный природный биосферный заповедник	11.04.1919	Южный федеральный округ	Астраханская область	Володарский, Икрянинский, Камызякский районы	67 917,00	11 298,0
5	Государственный природный заповедник "Байкало-Ленский"	05.12.1986	Сибирский федеральный округ	Иркутская область	Качугский, Ольхонский районы	659 919,00	0,0
6	Байкальский государственный природный биосферный заповедник	26.09.1969	Дальневосточный федеральный округ	Республика Бурятия	Джидинский, Кабанский, Селенгинский районы	167 871,12	0,0
7	Государственный природный биосферный заповедник "Баргузинский" имени К.А. Забелина	20.01.1917	Дальневосточный федеральный округ	Республика Бурятия	Северобайкальский район	374 346,00	0,0
8	Государственный природный заповедник "Басеги"	01.10.1982	Приволжский федеральный округ	Пермский край	Горнозаводский, Гремячинский районы	37 957,00	0,0
9	Государственный природный заповедник "Бастак"	28.01.1997	Дальневосточный федеральный округ	Еврейская автономная область	Биробиджанский, Облученский, Смидовичский районы	127 094,50	0,0
10	Башкирский государственный природный заповедник	03.09.1929	Приволжский федеральный округ	Республика Башкортостан	Абзелиловский, Белорецкий, Бурзянский районы	49 609,00	0,0
11	Государственный природный заповедник "Белогорье"	13.06.1979	Центральный федеральный округ	Белгородская область	Борисовский район; Губкинский городской округ; Новооскольский район; Старооскольский городской округ	2 143,8099	0,0
12	Государственный природный заповедник "Богдинско-Баскунчакский"	18.11.1997	Южный федеральный округ	Астраханская область	Ахтубинский район	18 478,00	0,0
13	Государственный природный заповедник "Болоньский"	18.11.1997	Дальневосточный федеральный округ	Хабаровский край	Амурский, Нанайский районы	103 600,00	0,0
14	Государственный природный заповедник "Большая Кокшага"	14.03.1993	Приволжский федеральный округ	Республика Марий Эл	Килемарский, Медведевский районы	21 405,00	0,0
15	Государственный природный заповедник "Большехехцирский"	03.10.1963	Дальневосточный федеральный округ	Хабаровский край	Хабаровский район, район им. Лазо	45 340,20	0,0
16	Государственный природный заповедник "Большой Арктический"	11.05.1993	Сибирский федеральный округ	Красноярский край	Таймырский Долгано-Ненецкий район	4 169 222,00	980 934,0
17	Государственный природный заповедник "Ботчинский"	25.05.1994	Дальневосточный федеральный округ	Хабаровский край	Советско-Гаванский район	267 380,00	0,0
18	Государственный природный биосферный заповедник "Брянский лес"	14.07.1987	Центральный федеральный округ	Брянская область	Суземский, Трубчевский районы	12 280,57	0,0
19	Государственный природный заповедник "Буреинский"	12.08.1987	Дальневосточный федеральный округ	Хабаровский край	Верхнебуреинский район	358 444,00	0,0
20	Государственный природный заповедник "Васюганский"	16.12.2017	Сибирский федеральный округ	Новосибирская область	Северный, Убинский районы	614 803,00	0,0
				Томская область	Бакчарский район		
21	Государственный природный заповедник "Верхне-Тазовский"	24.12.1986	Уральский федеральный округ	Ямало-Ненецкий автономный округ	Красноселькупский район	631 308, 0	0,0
22	Висимский государственный природный биосферный заповедник	(07.03.1946) 06.07.1971	Уральский федеральный округ	Свердловская область	Кировградский городской округ	33 508,84	0,0

23	Государственный природный заповедник "Витимский"	20.05.1982	Сибирский федеральный округ	Иркутская область	Бодайбинский район	585 021,00	0,0
24	Государственный природный заповедник "Вишерский"	26.02.1991	Приволжский федеральный округ	Пермский край	Красновишерский район	241 200,00	0,0
25	Волжско-Камский государственный природный биосферный заповедник	13.04.1960	Приволжский федеральный округ	Республика Татарстан	Зеленодольский, Лаишевский районы	11 377,4445	0,0
26	Воронежский государственный природный биосферный заповедник имени В.М. Пескова	03.12.1923	Центральный федеральный округ	Воронежская область	Верхнехавский, Рамонский районы	31 053,90	0,0
				Липецкая область	Усманский район		
27	Государственный природный заповедник "Воронинский"	12.08.1994	Центральный федеральный округ	Тамбовская область	Инжавинский, Кирсановский районы	10 319,50	0,0
28	Государственный природный заповедник "Восток Финского залива"	21.12.2017	Северо-Западный федеральный округ	Ленинградская область	Выборгский, Кингисеппский районы	14 086,27	13 166,0
29	Государственный природный заповедник "Дагестанский"	09.01.1987	Северо-Кавказский федеральный округ	Республика Дагестан	Кумторкалинский, Тарумовский районы	19 061,00	9 300,0
30	Дальневосточный морской биосферный государственный природный заповедник	24.03.1978	Дальневосточный федеральный округ	Приморский край	Владивостокский городской округ; Хасанский район	64 316,30	63 000,0
31	Дарвинский государственный природный биосферный заповедник	15.07.1945	Северо-Западный федеральный округ	Вологодская область	Череповецкий район	112 630,00	0,0
			Центральный федеральный округ	Ярославская область	Брейтовский район		
32	Государственный природный биосферный заповедник "Даурский"	25.12.1987	Дальневосточный федеральный округ	Забайкальский край	Борзинский, Ононский районы	84 106,06	0,0
33	Государственный природный заповедник "Денежкин Камень"	(07.03.1946) 16.08.1991	Уральский федеральный округ	Свердловская область	Ивдельский городской округ, Североуральский городской округ	78 192,00	0,0
34	Государственный природный заповедник "Джергинский"	14.08.1992	Дальневосточный федеральный округ	Республика Бурятия	Курумканский район	237 806,00	0,0
35	Государственный природный заповедник "Джугджурский"	10.09.1990	Дальневосточный федеральный округ	Хабаровский край	Аяно-Майский район	859 956,00	53 700,0
36	Жигулевский государственный природный биосферный заповедник имени И.И. Спрыгина	19.08.1927	Приволжский федеральный округ	Самарская область	Волжский, Ставропольский районы	23 384,00	0,0
37	Зейский государственный природный заповедник	03.10.1963	Дальневосточный федеральный округ	Амурская область	Зейский район	99 430,00	0,0
38	Кабардино-Балкарский высокогорный государственный природный заповедник	08.01.1976	Северо-Кавказский федеральный округ	Кабардино-Балкарская Республика	Чегемский, Черекский районы	82 649,00	0,0
39	Кавказский государственный природный биосферный заповедник имени Х.Г. Шапошникова	12.05.1924	Северо-Кавказский федеральный округ	Карачаево-Черкесская Республика	Урупский район	278 207,06	0,0
			Южный федеральный округ	Республика Адыгея	Майкопский район		
				Краснодарский край	Город-курорт Сочи, Мостовский район		
40	Государственный природный заповедник "Казантипский"	12.05.1998 13.09.2018	Южный федеральный округ	Республика Крым	Ленинский район	450,10	56,0
41	Государственный природный заповедник "Калужские засеки"	05.11.1992	Центральный федеральный округ	Калужская область	Ульяновский район	18 533,00	0,0
42	Кандалакшский государственный природный заповедник	07.09.1932	Северо-Западный федеральный округ	Мурманская область	Городской округ ЗАТО Североморск; Кандалакшский, Печенгский, Терский районы	70 527,00	49 856,0
				Республика Карелия	Лоухский район		
43	Государственный природный биосферный заповедник "Катунский"	25.07.1991	Сибирский федеральный округ	Республика Алтай	Усть-Коксинский район	151 637,00	0,0
44	Государственный природный биосферный заповедник "Кедровая падь"	25.10.1916	Дальневосточный федеральный округ	Приморский край	Хасанский район	18 044,81	0,0
45	Государственный природный биосферный заповедник "Керженский"	23.04.1993	Приволжский федеральный округ	Нижегородская область	Семёновский район, г. Бор	46 940,00	0,0

46	Государственный природный заповедник "Кивач"	11.06.1931	Северо-Западный федеральный округ	Республика Карелия	Кондопожский район	10 880,40	0,0
47	Государственный природный заповедник "Кологривский лес" имени М.Г. Синицына	21.01.2006	Центральный федеральный округ	Костромская область	Кологривский, Мантуровский, Нейский, Парфеньевский, Чухломский районы	58 939,56	0,0
48	Государственный природный заповедник "Комсомольский"	03.10.1963	Дальневосточный федеральный округ	Хабаровский край	Комсомольский район	64 412,40	0,0
49	Государственный природный заповедник "Корякский"	26.12.1995	Дальневосточный федеральный округ	Камчатский край	Олюторский, Пенжинский районы	327 156,00	83 000,0
50	Государственный природный заповедник "Костомукшский"	14.12.1983	Северо-Западный федеральный округ	Республика Карелия	Костомукшский городской округ	47 569,00	0,0
51	Кроноцкий государственный природный биосферный заповедник	01.06.1934	Дальневосточный федеральный округ	Камчатский край	Елизовский, Мильковский районы	1 147 619,37	135 000,0
52	Государственный природный заповедник "Кузнецкий Алатау"	27.12.1989	Сибирский федеральный округ	Кемеровская область	Междуреченский городской округ; Новокузнецкий, Тисульский районы	412 900,00	0,0
53	Государственный природный заповедник "Курильский"	10.02.1984	Дальневосточный федеральный округ	Сахалинская область	Южно-Курильский городской округ	65 365,00	0,0
54	Лазовский государственный природный заповедник имени Л.Г. Капланова	10.02.1935	Дальневосточный федеральный округ	Приморский край	Лазовский район	120 998,30	0,0
55	Лапландский государственный природный биосферный заповедник"	17.01.1930	Северо-Западный федеральный округ	Мурманская область	Городской округ Апатиты; Городской округ Ковдорский район; Городской округ Мончегорск; Кольский район	278 435,00	0,0
56	Государственный природный заповедник "Лебяжьи острова"	09.02.1949 13.09.2018	Южный федеральный округ	Республика Крым	Раздольненский район	9 612,00	9 560,1
57	Государственный природный заповедник "Магаданский"	05.01.1982	Дальневосточный федеральный округ	Магаданская область	Ольский, Среднеканский районы	883 818,18	0,0
58	Государственный природный заповедник "Малая Сосьва" имени В.В. Раевского	17.02.1976	Уральский федеральный округ	Ханты-Мансийский автономный округ — Югра	Берёзовский, Октябрьский, Советский районы	225 562,00	0,0
59	Государственный природный заповедник "Медвежьи острова"	30.06.2020	Дальневосточный федеральный округ	Республика Саха (Якутия)	Нижнеколымский улус	815 568,35	467 957,9
60	Мордовский государственный природный заповедник имени П.Г. Смидовича	05.03.1936	Приволжский федеральный округ	Республика Мордовия	Темниковский район	32 162,00	0,0
61	Государственный природный заповедник "Ненецкий"	18.12.1997	Северо-Западный федеральный округ	Ненецкий автономный округ		313 400,00	181 900,0
62	Нижне-Свирский государственный природный заповедник	11.06.1980	Северо-Западный федеральный округ	Ленинградская область	Лодейнопольский район	41 879,00	0,0
63	Государственный природный заповедник "Норский"	02.02.1998	Дальневосточный федеральный округ	Амурская область	Селемджинский район	211 168,00	0,0
64	Государственный природный заповедник "Нургуш"	25.05.1994	Приволжский федеральный округ	Кировская область	Котельничский, Нагорский районы	23 734,00	0,0
65	Окский государственный природный биосферный заповедник	10.02.1935	Центральный федеральный округ	Рязанская область	Клепиковский, Спасский районы	55 744,00	0,0
66	Государственный природный заповедник "Олёкминский"	03.01.1984	Дальневосточный федеральный округ	Республика Саха (Якутия)	Олёкминский район	847 102,00	0,0
67	Государственный природный заповедник "Опукский"	12.05.1989 13.09.2018	Южный федеральный округ	Республика Крым	Ленинский район	1 592,30	60,0
68	Государственный природный заповедник "Оренбургский"	12.05.1989	Приволжский федеральный округ	Оренбургская область	Акбулакский, Беляевский, Кувандыкский, Первомайский, Светлинский районы	38 190,54	0,0
69	Государственный природный заповедник "Остров Врангеля"	23.03.1976	Дальневосточный федеральный округ	Чукотский автономный округ	Иультинский район	2 225 650,00	1 430 000,0
70	Государственный природный заповедник "Пасвик"	16.07.1992	Северо-Западный федеральный округ	Мурманская область	Печенгский район	14 586,00	0,0
71	Печоро-Илычский государственный природный биосферный заповедник	04.05.1930	Северо-Западный федеральный округ	Республика Коми	Район Вуктыл; Троицко-Печорский район	721 322,00	0,0

72	Государственный природный заповедник "Пинежский"	20.08.1974	Северо-Западный федеральный округ	Архангельская область	Пинежский район	51 522,00	0,0
73	Государственный природный заповедник "Полистовский"	25.05.1994	Северо-Западный федеральный округ	Псковская область	Бежаницкий, Локнянский районы	37 836,61	0,0
74	Государственный природный заповедник "Поронайский"	30.03.1988	Дальневосточный федеральный округ	Сахалинская область	Поронайский городской округ	56 694,00	0,0
75	Государственный природный заповедник "Приволжская лесостепь"	20.07.1989	Приволжский федеральный округ	Пензенская область	Камешкирский, Колышлейский, Кузнецкий, Неверкинский, Пензенский районы	8 242,00	0,0
76	Приокско-Террасный государственный природный биосферный заповедник имени М.А. Заблоцкова	19.06.1945	Центральный федеральный округ	Московская область	Серпуховский район	4 945,00	0,0
77	Государственный природный заповедник "Присурский"	27.12.1995	Приволжский федеральный округ	Чувашская Республика	Алатырский, Батыревский, Яльчикский районы	9 147,80	0,0
78	Государственный природный заповедник "Путоранский"	15.12.1988	Сибирский федеральный округ	Красноярский край	Таймырский Долгано-Ненецкий район	1 887 251,00	0,0
79	Государственный природный заповедник "Рдейский"	25.05.1994	Северо-Западный федеральный округ	Новгородская область	Поддорский, Холмский районы	36 922,00	0,0
80	Государственный природный биосферный заповедник "Ростовский"	27.12.1995	Южный федеральный округ	Ростовская область	Орловский, Ремонтненский районы	9 464,80	0,0
81	Государственный природный биосферный заповедник "Саяно-Шушенский"	17.03.1976	Сибирский федеральный округ	Красноярский край	Ермаковский, Шушенский районы	390 366,00	0,0
82	Северо-Осетинский государственный природный заповедник	07.09.1967	Северо-Кавказский федеральный округ	Республика Северная Осетия — Алания	Алагирский, Ардонский районы	31 232,71	0,0
83	Сихотэ-Алинский государственный природный биосферный заповедник имени К.Г. Абрамова	10.02.1935	Дальневосточный федеральный округ	Приморский край	Дальнегорский городской округ; Красноармейский, Тернейский районы	401 600,00	2 900,0
84	Сохондинский государственный природный биосферный заповедник	11.12.1973	Дальневосточный федеральный округ	Забайкальский край	Красночикойский, Кыринский, Улётовский районы	210 988,00	0,0
85	Государственный природный биосферный заповедник "Таймырский"	23.02.1979	Сибирский федеральный округ	Красноярский край	Таймырский Долгано-Ненецкий район	1 781 536,00	937 960,0
86	Государственный природный заповедник "Тигирекский"	04.12.1999	Сибирский федеральный округ	Алтайский край	Змеиногорский, Краснощёковский, Третьяковский районы	82 802,20	0,0
87	Государственный природный заповедник "Тунгусский"	09.10.1995	Сибирский федеральный округ	Красноярский край	Эвенкийский муниципальный район	296 562,00	0,0
88	Государственный природный биосферный заповедник "Убсунурская котловина"	24.01.1993	Сибирский федеральный округ	Республика Тыва	Монгун-Тайгинский кожуун, Тес-Хемский кожуун, Эрзинский кожуун	323 198,40	0,0
89	Государственный природный заповедник "Уссурийский" имени В.Л.Комарова	07.08.1934	Дальневосточный федеральный округ	Приморский край	Уссурийский городской округ; Шкотовский район	41 234,3609	0,0
90	Государственный природный заповедник "Усть-Ленский"	18.12.1985	Дальневосточный федеральный округ	Республика Саха (Якутия)	Булунский улус (район)	1 433 000,00	0,0
91	Государственный природный заповедник "Утриш"	02.09.2010	Южный федеральный округ	Краснодарский край	Город-курорт Анапа; г. Новороссийск	11 338,76	1 428,4
92	Государственный природный биосферный заповедник "Хакасский"	04.09.1999	Сибирский федеральный округ	Республика Хакасия	Боградский, Орджоникидзевский, Таштыпский, Усть-Абаканский, Ширинский районы	267 565,30	0,0
93	Государственный природный биосферный заповедник "Ханкайский"	28.12.1990	Дальневосточный федеральный округ	Приморский край	Кировский, Спасский, Ханкайский, Хорольский, Черниговский районы	39 289,00	0,0
94	Хинганский государственный природный заповедник	03.10.1963	Дальневосточный федеральный округ	Амурская область	Архаринский район	97 073,00	0,0
95	Хопёрский государственный природный заповедник	10.02.1935	Центральный федеральный округ	Воронежская область	Грибановский, Новохопёрский, Поворинский районы	16 758,1048	0,0
96	Центрально-Лесной государственный природный биосферный заповедник	31.12.1931	Центральный федеральный округ	Тверская область	Андреапольский, Нелидовский районы	24 415,00	0,0
97	Государственный природный биосферный заповедник "Центральносибирский"	09.01.1985	Сибирский федеральный округ	Красноярский край	Туруханский район; Эвенкийский муниципальный район	972 017,00	0,0

98	Центрально-Чернозёмный государственный природный биосферный заповедник имени профессора В.В. Алёхина	10.02.1935	Центральный федеральный округ	Курская область	Горшеченский, Курский, Мантуровский, Медвенский, Обоянский, Пристенский районы	5 284,40	0,0
99	Государственный природный биосферный заповедник "Чёрные земли"	11.06.1990	Южный федеральный округ	Республика Калмыкия	Черноземельский, Яшалтинский, Яшкульский районы	121 901,00	0,0
100	Государственный природный заповедник "Шайтан-Тау"	09.10.2014	Приволжский федеральный округ	Оренбургская область	Кувандыкский район	6 726,00	0,0
101	Государственный природный биосферный заповедник "Шульган-Таш"	06.01.1986	Приволжский федеральный округ	Республика Башкортостан	Бурзянский район	22 531,00	0,0
102	Государственный природный заповедник "Эрзи"	21.12.2000	Северо-Кавказский федеральный округ	Республика Ингушетия	Джейрахский, Сунженский районы	35 292,00	0,0
103	Государственный природный заповедник "Юганский"	31.05.1982	Уральский федеральный округ	Ханты-Мансийский автономный округ — Югра	Сургутский район	648 636,00	0,0
104	Южно-Уральский государственный природный заповедник	19.06.1978	Приволжский федеральный округ	Республика Башкортостан	Белорецкий район		
			Уральский федеральный округ	Челябинская область	Катав-Ивановский район	252 824,00	0,0
105	Государственный природный заповедник "Ялтинский горно-лесной"	20.02.1973 13.09.2018	Южный федеральный округ	Республика Крым	Городской округ Ялта	14 459,58	0,0
106	Государственный природный заповедник "Карадагский" "Карадагская научная станция имени Т.И.Вяземского - природный заповедник РАН"	09.08.1979 13.09.2018	Южный федеральный округ	Республика Крым	Городской округ Феодосия	2 874,20	809,1
107	ФГБУ Государственный природный заповедник "Ильменский государственный заповедник имени В.И. Ленина"	14.05.1920	Уральский федеральный округ	Челябинская область	Миасский городской округ; Аргаяшский, Брединский, Кизильский, Чебаркульский районы	33 716,10	0,0
108	Государственный природный заповедник "Галичья гора"	25.04.1925	Центральный федеральный округ	Липецкая область	Елецкий, Задонский, Краснинский районы	231,00	0,0
1	Национальный парк "Алания"	18.02.1998	Северо-Кавказский федеральный округ	Республика Северная Осетия — Алания	Ирафский район	54 926,00	0,0
2	Национальный парк "Алханай"	15.05.1999	Дальневосточный федеральный округ	Забайкальский край	Дульдургинский район	141 907,00	0,0
3	Национальный парк "Анюйский" имени В.К. Арсеньева	15.12.2007	Дальневосточный федеральный округ	Хабаровский край	Нанайский район	429 370,00	0,0
4	Национальный парк "Башкирия"	11.09.1986	Приволжский федеральный округ	Республика Башкортостан	Бурзянский, Кугарчинский, Мелеузовский районы	82 300,00	0,0
5	Национальный парк "Берингия"	17.01.2013	Дальневосточный федеральный округ	Чукотский автономный округ	Иультинский, Провиденский, Чукотский районы	1 819 454,00	332 180,0
6	Национальный парк "Бикин"	03.11.2015	Дальневосточный федеральный округ	Приморский край	Пожарский район	1 160 469,00	0,0
7	Национальный парк "Бузулукский бор"	02.06.2007	Приволжский федеральный округ	Оренбургская область	Бузулукский район		
				Самарская область	Богатовский, Борский, Кинель-Черкасский районы	106 778,28	0,0
8	Национальный парк "Валдайский"	17.05.1990	Северо-Западный федеральный округ	Новгородская область	Валдайский, Демянский, Окуловский районы	158 500,00	0,0
9	Национальный парк "Водлозерский"	20.04.1991	Северо-Западный федеральный округ	Архангельская область	Онежский район		
				Республика Карелия	Пудожский район	468 000,00	0,0
10	Национальный парк "Воттоваара"	20.10.2023	Северо-Западный федеральный округ	Республика Карелия	Муезерский, Медвежьегорский муниципальные районы	14 059,087	
11	Национальный парк "Виштынецкий"	01.04.2024	Северо-Западный федеральный округ	Калининградская область	Нестеровский и Озерский муниципальные округа	27 634,3693	
12	Национальный парк "Гыданский"	07.10.1996 10.12.2019	Уральский федеральный округ	Ямало-Ненецкий автономный округ	Тазовский район	878 174,00	169 529,6
13	Национальный парк "Дьяковский лес"	29.12.2023	Приволжский федеральный округ	Саратовская область	Краснокутский район	18 532,6257	

14	Забайкальский национальный парк	12.09.1986	Дальневосточный федеральный округ	Республика Бурятия	Баргузинский район	268 993,3306	0,0
15	Национальный парк "Земля леопарда"	05.04.2012	Дальневосточный федеральный округ	Приморский край	Владивостокский городской округ; Надеждинский район; Уссурийский городской округ; Хасанский район	268 797,12	0,0
16	Национальный парк "Зигальга"	18.11.2019	Уральский федеральный округ	Челябинская область	Катав-Ивановский район	45 661,80	0,0
17	Национальный парк "Зов тигра"	02.06.2007	Дальневосточный федеральный округ	Приморский край	Лазовский, Ольгинский, Чугуевский районы	83 489,8688	0,0
18	Национальный парк "Зюраткуль"	03.11.1993	Уральский федеральный округ	Челябинская область	Саткинский район	88 249,00	0,0
19	Национальный парк "Калевальский"	30.11.2006	Северо-Западный федеральный округ	Республика Карелия	Костомукшский городской округ	74 400,00	0,0
20	Национальный парк "Кенозерский"	28.12.1991	Северо-Западный федеральный округ	Архангельская область	Каргопольский, Плесецкий муниципальные округа	139 200,00	0,0
21	Национальный парк "Кисловодский"	02.06.2016	Северо-Кавказский федеральный округ	Ставропольский край	город-курорт Кисловодск	965,79	0,0
22	Национальный парк "Кодар"	08.02.2018	Дальневосточный федеральный округ	Забайкальский край	Каларский район	491 709,90	0,0
23	Национальный парк "Койгородский"	07.12.2019	Северо-Западный федеральный округ	Республика Коми	Койгородский, Прилузский районы	56 700,032	0,0
24	Национальный парк "Командорскиие острова" имени С.В. Маракова	23.04.1993 21.04.2022	Дальневосточный федеральный округ	Камчатский край	Алеутский район	3 648 679,00	3 463 300,0
25	Национальный парк "Красноярские Столбы"	30.06.1925 28.11.2019	Сибирский федеральный округ	Красноярский край	Березовский район, г. Красноярск	47 219,00	0,0
26	Национальный парк "Куршская коса"	06.11.1987	Северо-Западный федеральный округ	Калининградская область	Зеленоградский городской округ	6 621,00	0,0
27	Национальный парк "Кыталык"	24.12.2019	Дальневосточный федеральный округ	Республика Саха (Якутия)	Аллаиховский улус (район)	1 885 554,00	81 432,0
28	Национальный парк "Ладожские шхеры"	28.12.2017	Северо-Западный федеральный округ	Республика Карелия	Лахденпохский, Питкярантский, Сортавальский районы	122 008,30	0,0
29	Национальный парк "Ленские столбы"	06.08.2018	Дальневосточный федеральный округ	Республика Саха (Якутия)	Алданский, Олёкминский районы; Хангаласский улус	1 217 941,00	0,0
30	Национальный парк "Лосиный остров"	24.08.1983	Центральный федеральный округ	Московская область	Мытищинский, Пушкинский, Щёлковский районы; г. Балашиха	12 881,00	0,0
				г. Москва			
31	Национальный парк "Марий Чодра"	13.09.1985	Приволжский федеральный округ	Республика Марий Эл	Волжский, Звениговский, Моркинский районы	36 600,00	0,0
32	Национальный парк "Мещера"	09.04.1992	Центральный федеральный округ	Владимирская область	Гусь-Хрустальный район	118 758,00	0,0
33	Национальный парк "Мещерский"	09.04.1992	Центральный федеральный округ	Рязанская область	Клепиковский, Рязанский районы	103 014,00	0,0
34	Национальный парк "Нечкинский"	16.10.1997	Приволжский федеральный округ	Удмуртская Республика	Воткинский, Завьяловский, Сарапульский районы	20 753,00	0,0
35	Национальный парк "Нижегородское Поволжье" имени В.А. Лебедева	28.03.2024	Приволжский	Нижегородская область	Шарангский, Лысковский, Воскресенский, Кстовский, Сосновский муниципальные округа; городские округа Воротынский, Перевозский, город Бор, город Арзамас	65 802,5213	
36	Национальный парк "Нижняя Кама"	20.04.1991	Приволжский федеральный округ	Республика Татарстан	Елабужский, Менделеевский, Нижнекамский, Тукаевский районы; г. Елабуга	26 112,00	0,0
37	Национальный парк "Онежское Поморье"	26.02.2013	Северо-Западный федеральный округ	Архангельская область	Онежский, Приморский районы	201 668,00	21 000,0
38	Национальный парк "Орловское Полесье"	09.01.1994	Центральный федеральный округ	Орловская область	Знаменский, Хотынецкий районы	77 745,00	0,0

39	Национальный парк "Паанаярви"	20.05.1992	Северо-Западный федеральный округ	Республика Карелия	Лоухский район	104 354,00	0,0
40	Национальный парк "Плещеево озеро"	26.09.1988	Центральный федеральный округ	Ярославская область	Переславский район	23 790,00	0,0
41	Прибайкальский национальный парк	13.02.1986	Сибирский федеральный округ	Иркутская область	Иркутский, Ольхонский, Слюдянский районы	418 000,00	0,0
42	Национальный парк "Припышминские боры"	20.06.1993	Уральский федеральный округ	Свердловская область	Талицкий городской округ; Тугулымский городской округ	49 050,00	0,0
43	Национальный парк "Приэльбрусье"	22.09.1986	Северо-Кавказский федеральный округ	Кабардино-Балкарская Республика	Зольский, Эльбрусский районы	101 020,00	0,0
44	Национальный парк "Русская Арктика"	15.06.2009	Северо-Западный федеральный округ	Архангельская область	городской округ Новая земля	8 777 831,14	6 544 067,1
45	Национальный парк "Русский Север"	20.03.1992	Северо-Западный федеральный округ	Вологодская область	Кирилловский район	166 400,00	0,0
46	Национальный парк "Сайлюгемский"	27.02.2010	Сибирский федеральный округ	Республика Алтай	Кош-Агачский район	118 537,24	0,0
47	Национальный парк "Салаир"	11.09.2020	Сибирский федеральный округ	Алтайский край	Заринский, Тогульский, Ельцовский, Солтонский районы	161 220,80	0,0
48	Национальный парк "Самарская Лука"	28.04.1984	Приволжский федеральный округ	Самарская область	Волжский, Ставропольский, Сызранский районы; г. Жигулевск; г. Самара	131 346,00	0,0
49	Национальный парк "Самурский"	25.12.2019	Северо-Кавказский федеральный округ	Республика Дагестан	Ахтынский, Дербентский, Докузпаринский, Магарамкентский районы	48 273,15	1 111,8
50	Национальный парк "Себежский"	08.01.1996	Северо-Западный федеральный округ	Псковская область	Себежский район	50 021,00	0,0
51	Национальный парк "Сенгилеевские горы"	16.03.2017	Приволжский федеральный округ	Ульяновская область	Сенгилеевский, Чердаклинский районы; г. Новоульяновск	43 697,00	0,0
52	Национальный парк "Смоленское Поозерье"	15.04.1992	Центральный федеральный округ	Смоленская область	Демидовский, Духовщинский районы	146 237,00	0,0
53	Национальный парк "Смольный"	07.03.1995	Приволжский федеральный округ	Республика Мордовия	Большеигнатовский, Ичалковский районы	36 385,00	0,0
54	Сочинский национальный парк	05.05.1983	Южный федеральный округ	Краснодарский край	Город-курорт Сочи; Туапсинский район	208 599,85	0,0
55	Национальный парк "Таганай"	05.03.1991	Уральский федеральный округ	Челябинская область	Златоустовский городской округ; Кусинский район	56 843,00	0,0
56	Тебердинский национальный парк	23.01.1936 16.08.2021	Северо-Кавказский федеральный округ	Карачаево-Черкесская Республика	Зеленчукский, Карачаевский районы	112 606,95	0,0
57	Национальный парк "Токинско-Становой"	20.12.2019	Дальневосточный федеральный округ	Амурская область	Зейский район	252 893,65	0,0
58	Национальный парк "Тульские засеки"	27.05.2023	Центральный федеральный округ	Тульская область	Щекинский район, город Ефремов, город Тула	5 786,83	
59	Национальный парк "Тункинский"	27.05.1991	Дальневосточный федеральный округ	Республика Бурятия	Тункинский район	1 183 662,00	0,0
60	Национальный парк "Угра"	10.02.1997	Центральный федеральный округ	Калужская область	Бабынинский, Дзержинский, Износковский, Козельский, Перемышльский, Юхновский районы	98 623,00	0,0
61	Национальный парк "Удэгейская легенда"	09.06.2007	Дальневосточный федеральный округ	Приморский край	Красноармейский район	76 363,00	0,0
62	Национальный парк "Хвалынский"	19.08.1994	Приволжский федеральный округ	Саратовская область	Хвалынский район	25 514,00	0,0
63	Национальный парк "Хибины"	08.02.2018	Северо-Западный федеральный округ	Мурманская область	Городской округ Апатиты; Городской округ Кировск; Городской округ Оленегорск	84 804,00	0,0
64	Национальный парк "Чаваш вармане"	20.06.1993	Приволжский федеральный округ	Чувашская Республика	Шемуршинский район	25 202,259	0,0
65	Национальный парк "Черский" имени А.В. Андреева	12.12.2022	Дальневосточный федеральный округ	Магаданская область	Сусуманский и Ягоднинский городские округа	742 717,45	0,0
66	Национальный парк "Чикой"	28.02.2014	Дальневосточный федеральный округ	Забайкальский край	Красночикойский район	666 467,73	0,0
67	Национальный парк "Шантарские острова"	30.12.2013	Дальневосточный федеральный округ	Хабаровский край	Тугуро-Чумиканский район	516 966,85	274 284,1

68	Шорский национальный парк	27.12.1989	Сибирский федеральный округ	Кемеровская область	Таштагольский район	418 200,00	0,0
69	Национальный парк "Шушенский бор"	03.11.1995	Сибирский федеральный округ	Красноярский край	Шушенский район	39 200,00	0,0
70	Национальный парк "Югыд ва"	23.04.1994	Северо-Западный федеральный округ	Республика Коми	Район Вуктыл; Район Печора; г. Инта	1 891 701,00	0,0
71	Государственнный комплекс "Завидово" (национальный парк)	21.02.1992	Центральный федеральный округ	Московская область	Волоколамский, Клинский, Лотошинский районы	132 857,94	0,0
				Тверская область	Калининский, Конаковский районы		
72	Национальный парк "Крымский"	13.09.2018	Южный федеральный округ	Республика Крым	Городской округ Алушта; городской округ Ялта; Бахчисарайский, Симферопольский районы	34 563,50	0,0
1	Государственный природный заказник федерального значения "Аграханский"	08.04.1983	Северо-Кавказский федеральный округ	Республика Дагестан	Бабаюртовский, Кизлярский районы	39 000,00	0,0
2	Государственный природный заказник федерального значения "Алтачейский"	29.11.1984	Дальневосточный федеральный округ	Республика Бурятия	Мухоршибирский район	78 373,60	0,0
3	Государственный природный заказник "Асканийский"	15.11.2024	Южный федеральный округ	Херсонская область	Чаплынский муниципальный округ	22 183,9122	
4	Государственный природный заказник федерального значения "Баджальский"	17.07.1987	Дальневосточный федеральный округ	Хабаровский край	Солнечный район	275 000,00	0,0
5	Государственный природный заказник федерального значения "Белоозерский"	01.12.1986	Уральский федеральный округ	Тюменская область	Армизонский район	17 850,00	0,0
6	Государственный природный заказник федерального значения "Васпухольский"	23.12.1993	Уральский федеральный округ	Ханты-Мансийский автономный округ — Югра	Кондинский, Ханты-Мансийский районы	93 200,00	0,0
7	Государственный природный заказник федерального значения "Верхне-Кондинский"	30.04.1971	Уральский федеральный округ	Ханты-Мансийский автономный округ — Югра	Кондинский, Советский районы	241 600,00	0,0
8	Государственный природный заказник федерального значения "Воронежский"	11.04.1958	Центральный федеральный округ	Воронежская область	Новоусманский, Рамонский районы; г. Воронеж	22 999,70	0,0
9	Государственный природный заказник федерального значения "Даутский"	22.07.1986	Северо-Кавказский федеральный округ	Карачаево-Черкесская Республика	Карачаевский район	74 900,00	0,0
10	Государственный природный заказник федерального значения "Долина дзерена"	24.11.2011	Дальневосточный федеральный округ	Забайкальский край	Борзинский, Забайкальский районы	213 838,00	0,0
11	Государственный природный заказник федерального значения "Елизаровский"	19.03.1982	Уральский федеральный округ	Ханты-Мансийский автономный округ — Югра	Ханты-Мансийский район	76 600,00	0,0
12	Государственный природный заказник федерального значения "Елогуйский"	10.03.1987	Сибирский федеральный округ	Красноярский край	Туруханский район	747 600,00	0,0
13	Государственный природный заказник федерального значения "Ингушский"	07.01.1971	Северо-Кавказский федеральный округ	Республика Ингушетия	Джейрахский, Сунженский районы	70 000,00	0,0
14	Государственный природный заказник федерального значения "Кабанский"	29.08.1974	Дальневосточный федеральный округ	Республика Бурятия	Кабанский район	18 000,00	0,0
15	Государственный природный заказник федерального значения "Казантипский морской"	26.04.2021	Южный федеральный округ	Республика Крым	Ленинский район	240,00	240,0
16	Государственный природный заказник федерального значения "Каменная степь"	25.05.1996	Центральный федеральный округ	Воронежская область	Таловский район	5 232,00	0,0
17	Государственный природный заказник федерального значения "Канозерский"	04.11.1989	Северо-Западный федеральный округ	Мурманская область	Терский район	65 660,00	0,0
18	Государственный природный заказник федерального значения "Каркинитский"	11.01.1978 13.09.2018	Южный федеральный округ	Республика Крым	Красноперекопский, Раздольненский районы	27 646,00	27 646,0
19	Государственный природный заказник федерального значения "Кижский"	22.09.1989	Северо-Западный федеральный округ	Республика Карелия	Медвежьегорский район	50 000,00	0,0
20	Государственный природный заказник федерального значения "Кирзинский"	11.04.1958	Сибирский федеральный округ	Новосибирская область	Барабинский, Чановский районы	119 808,00	0,0
21	Государственный природный заказник федерального значения "Клетнянский"	23.05.1983	Центральный федеральный округ	Брянская область	Клетнянский, Мглинский районы	30 000,00	0,0

22	Государственный природный заказник федерального значения "Клязьминский"	01.09.1978	Центральный федеральный округ	Владимирская область Ивановская область	Ковровский район Савинский, Южский районы	21 000,00	0,0
23	Государственный природный заказник федерального значения "Красный Яр"	21.11.2000	Сибирский федеральный округ	Иркутская область	Эхирит-Булагатский район	49 120,00	0,0
24	Государственный природный заказник федерального значения "Леопардовый"	27.10.2008	Дальневосточный федеральный округ	Приморский край	Уссурийский городской округ; Надеждинский район; Хасанский район	169 429,00	0,0
25	Государственный природный заказник федерального значения "Малое филлофорное поле"	31.08.2012 13.09.2018	Южный федеральный округ	Республика Крым	Красноперекопский, Раздольненский районы	38 500,00	38 500,0
26	Государственный природный заказник федерального значения "Малые Курилы"	13.05.1983	Дальневосточный федеральный округ	Сахалинская область	Южно-Курильский городской округ	45 000,00	40 900,0
27	Государственный природный заказник федерального значения "Меклетинский"	13.07.1987	Южный федеральный округ	Республика Калмыкия	Черноземельский район	102 500,00	0,0
28	Государственный природный заказник федерального значения "Мурманский тундровый"	13.05.1987	Северо-Западный федеральный округ	Мурманская область	Ловозерский район	295 000,00	0,0
29	Государственный природный заказник федерального значения "Муромский"	25.09.1968	Центральный федеральный округ	Владимирская область	Гороховецкий, Муромский районы	56 200,00	0,0
30	Государственный природный заказник федерального значения "Мшинское болото"	30.08.1982	Северо-Западный федеральный округ	Ленинградская область	Гатчинский, Лужский районы	60 400,00	0,0
31	Государственный природный заказник федерального значения "Ненецкий"	13.12.1985	Северо-Западный федеральный округ	Ненецкий автономный округ		440 000,00	9 179,0
32	Государственный природный заказник "Новосибирские острова"	02.03.2018	Дальневосточный федеральный округ	Республика Саха (Якутия)	Булунский улус (район)	6 594 496,30	4 894 124,3
33	Государственный природный заказник федерального значения "Олонецкий"	20.02.1986	Северо-Западный федеральный округ	Республика Карелия	Олонецкий район	27 000,00	0,0
34	Государственный природный заказник федерального значения "Ольджиканский"	06.01.1988	Дальневосточный федеральный округ	Хабаровский край	район им. Полины Осипенко	159 750,00	0,0
35	Государственный природный заказник федерального значения "Орловский"	02.10.1999	Дальневосточный федеральный округ	Амурская область	Мазановский район	121 456,00	0,0
36	Государственный природный заказник федерального значения "Параськины озёра"	04.08.2021	Северо-Западный федеральный округ	Республика Коми	г. Ухта	17 109,57	0,0
37	Государственный природный заказник федерального значения "Позарым"	08.12.2011	Сибирский федеральный округ	Республика Хакасия	Таштыпский район	253 742,50	0,0
38	Государственный природный заказник федерального значения "Приазовский"	11.04.1958	Южный федеральный округ	Краснодарский край	Славянский район	42 200,00	0,0
39	Государственный природный заказник федерального значения "Пуринский"	06.07.1988	Сибирский федеральный округ	Красноярский край	Таймырский Долгано-Ненецкий район	787 500,00	0,0
40	Государственный природный заказник федерального значения "Ремдовский"	12.07.1985	Северо-Западный федеральный округ	Псковская область	Гдовский, Псковский районы	64 900,00	0,0
41	Государственный природный заказник федерального значения "Рязанский"	01.10.1987	Центральный федеральный округ	Рязанская область	Шиловский район	36 000,00	0,0
42	Государственный природный заказник федерального значения "Самурский"	28.05.1982	Северо-Кавказский федеральный округ	Республика Дагестан	Дербентский, Магарамкентский районы	1 939,90	0,0
43	Государственный природный заказник федерального значения "Саратовский"	16.05.1983	Приволжский федеральный округ	Саратовская область	Федоровский район	44 302,00	0,0
44	Государственный природный биологический заказник федерального значения "Сарпинский"	07.07.1987	Южный федеральный округ	Республика Калмыкия	Юстинский, Яшкульский районы	195 900,00	0,0
45	Государственный природный заказник федерального значения "Североземельский"	03.04.1996	Сибирский федеральный округ	Красноярский край	Таймырский Долгано-Ненецкий район	421 700,00	53 930,0
46	Государственный природный заказник федерального значения "Сочинский"	03.12.1993	Южный федеральный округ	Краснодарский край	Город-курорт Сочи	10 574,00	0,0
47	Государственный природный заказник федерального значения "Старокулаткинский"	29.01.1985	Приволжский федеральный округ	Ульяновская область	Павловский, Старокулаткинский районы	20 166,00	0,0
48	Государственный природный заказник федерального значения "Сурский" имени С.А. Бутурлина	28.01.1985	Приволжский федеральный округ	Ульяновская область	Сурский район	22 200,00	0,0
49	Государственный природный заказник федерального	09.02.2024	Северо-Кавказский федеральный	Ставропольский край	Предгорный муниципальный округ	1 142,6040	0,0

49	значения "Тамбукан"	05.02.2024	округ	Кабардино-Балкарская Республика	Зольский муниципальный район	1 142,0048	0,0
50	Государственный природный заказник федерального значения "Тляратинский"	23.09.1986	Северо-Кавказский федеральный округ	Республика Дагестан	Тляратинский район	83 500,00	0,0
51	Государственный природный заказник федерального значения "Тофаларский"	12.08.1971	Сибирский федеральный округ	Иркутская область	Нижнеудинский район	132 700,00	0,0
52	Государственный природный заказник федерального значения "Туломский"	15.01.1990	Северо-Западный федеральный округ	Мурманская область	Кольский район	33 700,00	0,0
53	Государственный природный заказник федерального значения "Тумнинский"	06.01.1982	Дальневосточный федеральный округ	Хабаровский край	Ванинский район	143 100,00	0,0
54	Государственный природный заказник федерального значения "Тюменский"	11.04.1958	Уральский федеральный округ	Тюменская область	Нижнетавдинский район	53 585,00	0,0
55	Государственный природный заказник федерального значения "Удыль"	30.12.1988	Дальневосточный федеральный округ	Хабаровский край	Ульчский район	132 700,00	0,0
56	Государственный природный заказник федерального значения "Фролихинский"	12.09.1986	Дальневосточный федеральный округ	Республика Бурятия	Северобайкальский район	109 200,00	0,0
57	Государственный природный заказник федерального значения "Харбинский"	07.07.1987	Южный федеральный округ	Республика Калмыкия	Юстинский, Яшкульский районы	163 900,00	0,0
58	Государственный природный заказник федерального значения "Хехцирский"	18.06.1959	Дальневосточный федеральный округ	Хабаровский край	Хабаровский район	102 000,00	0,0
59	Государственный природный заказник федерального значения "Хингано-Архаринский"	11.04.1958	Дальневосточный федеральный округ	Амурская область	Архаринский район	48 800,00	0,0
60	Государственный природный заказник федерального значения "Цасучейский бор"	07.06.1982	Дальневосточный федеральный округ	Забайкальский край	Ононский район	57 900,00	0,0
61	Государственный природный заказник федерального значения "Цейский"	11.04.1958	Северо-Кавказский федеральный округ	Республика Северная Осетия — Алания	Алагирский район	29 952,00	0,0
62	Государственный природный заказник федерального значения "Цимлянский"	20.09.1983	Южный федеральный округ	Ростовская область	Цимлянский район	44 998,00	0,0
63	Государственный природный заказник федерального значения "Южно-Камчатский" имени Т.И. Шпиленка	04.04.1983	Дальневосточный федеральный округ	Камчатский край	Елизовский, Усть-Большерецкий районы	322 000,00	97 000,0
64	Государственный природный заказник федерального значения "Ярославский"	11.04.1958	Центральный федеральный округ	Ярославская область	Даниловский, Некрасовский районы	15 000,00	0,0
65	Государственный природный заказник федерального значения "Государственный комплекс "Таруса"	28.08.2002	Центральный федеральный округ	Калужская область	Жуковский район	46 900,00	0,0

Ботанические сады и дендрологические парки федерального значения

№№	Название ООПТ	Федеральный округ	Субъект Российской Федерации	Площадь , га
1	Ботанический сад Соловецкого государственного историко-архитектурного и природного музея-заповедника (Хутор Горка)	Северо-Западный	Архангельская область, пос.Соловки	11,639
2	Дендрологический сад им. В.Н.Нилова Северного научно-исследовательского института лесного хозяйства	Северо-Западный	Архангельская область, г.Архангельск	45,0131
3	Дендрологический сад им. И.М. Стратоновича Северного (Арктического) федерального университета им. М.В.Ломоносова	Севро-Западный	Архангельская область, г.Архангельск	6,6179
4	Полярно-альпийский ботанический сад-институт им. Н.А. Аврорина Кольского Научного центра РАН (ПАБСИ)	Северо-Западный	Мурманская область, г.Кировск	1365,7341
5	Ботанический сад Петра Великого Ботанического института им. В.Л. Комарова РАН (Ботанический сад БИН РАН)	Северо-Западный	г.Санкт-Петербург	22,8946
6	Ботанический сад Санкт-Петербургского государственного университета	Северо-Западный	г.Санкт-Петербург	2,6
7	Ботанический сад Санкт-Петербургского государственного лесотехнического университета им. С.М. Кирова	Северо-Западный	г.Санкт-Петербург	43,7
8	Ботанический сад Петрозаводского государственного университета	Северо-Западный	Республика Карелия, г.Петрозаводск	366,5785
9	Ботанический сад Института биологии Коми Научного Центра УрО РАН	Северо-Западный	Республика Коми, г.Сыктывкар	17,9
10	Ботанический сад Сыктывкарского государственного университета им. Питирима Сорокина	Северо-Западный	Республика Коми, г.Сыктывкар	31,4108
11	Ботанический сад Всероссийского научно-исследовательского института лекарственных и ароматических растений	Центральный	г.Москва	35,3593
12	Ботанический сад им. С.И.Ростовцева РГАУ-МСХА им. К.А. Тимирязева	Центральный	г.Москва	1,2
13	Ботанический сад Первого Московского государственного медицинского университета им. И.М. Сеченова (формально является подразделением Института фармации им.А.П.Нелюбина Сеченовского университета)	Центральный	г.Москва	4,9804
14	Главный ботанический сад им. Н.В. Цицина РАН (ГБС РАН)	Центральный	г.Москва	326,99
15	Ботанический сад Биологического факультета Московского государственного университета им. М.В. Ломоносова	Центральный	г.Москва	39,4111
16	Дендрологический сад им. Р.И.Шредера РГАУ-МСХА им. К.А.Тимирязева	Центральный	г.Москва	12,4
17	Дендрологический сад им. С.Т. Харитонова национального парка «Плещеево озеро»	Центральный	Ярославская область, г.Переславль-Залесский	57,51
18	Ботанический сад Ярославского государственного педагогического университета им. К.Д.Ушинского	Центральный	Ярославская область, г.Ярославль	1,983
19	Кластерный дендрологический парк ВНИАЛМИ	Южный	Волгоградская область, г.Волгоград	27,4173
20	Дендрарий	Южный	Краснодарский край, г.Сочи	46,41
21	Дендрологический парк "Южные культуры"	Южный	Краснодарский край, г.Сочи	19,967
22	Ботанический сад Южного федерального университета	Южный	Ростовская область, г. Ростов-на-Дону	160,5404
23	Горный ботанический сад Дагестанского научного центра РАН	Северо-Кавказский	Республика Дагестан, г.Махачкала	43,8181
24	Ботанический сад Горского государственного аграрного университета	Северо-Кавказский	Республика Северная Осетия, г.Владикавказ	9,4
25	Ставропольский ботанический сад им. В.В. Скрипчинского	Северо-Кавказский	Ставропольский край, г.Ставрополь	206,5938
26	Перкальский дендрологический парк (Эколого-ботаническая станция "Пятигорск")	Северо-Кавказский	Ставропольский край, г.Пятигорск	13,4335
27	Южно-Уральский ботанический сад-институт (ранее - Ботанический сад-институт Уфимского научного центра РАН)	Приволжский	Республика Башкортостан, г.Уфа	23,6627

28	Ботанический сад им. И.И.Спрыгина Пензенского государственного университета	Приволжский	Пензенская область, г.Пенза	4,2
29	Ботанический сад-институт Поволжского государственного технического университета	Приволжский	Республика Марий Эл, г.Йошкар-Ола	73,8
30	Учебный ботанический сад им. В.Н. Ржавитина Мордовского государственного университета им. Н.П. Огарева	Приволжский	Республика Мордовия, г.Саранск	35,1218
31	Дендрарий ФГБНУ "Федеральный аграрный научный центр Юго-Востока"	Приволжский	Саратовская область, г.Саратов	152,9
32	Ботанический сад Казанского (Приволжского) федерального университета (Учебно-производственный Центр "Ботанический сад")	Приволжский	Республика Татарстан, г.Казань	3,4407
33	Дендрарий Волжско-Камского государственного природного заповедника	Приволжский	Республика Татарстан, пос.Садовый	21,5
34	Учебный ботанический сад Удмуртского государственного университета	Приволжский	Удмуртская Республика, г.Ижевск	41,86
35	Чебоксарский филиал Главного ботанического сада им.В.Н.Цицина РАН	Приволжский	Чувашская Республика, г.Чебоксары	159,3646
36	Ботанический сад Уральского отделения РАН	Уральский	Свердловская область, г.Екатеринбург	45,9798
37	Ботанический сад Уральского федерального университета им.Первого Президента России Б.Н.Ельцина	Уральский	Свердловская область, г.Екатеринбург	8,7
38	Южно-Сибирский ботанический сад Алтайского государственного университета	Сибирский	Алтайский край, г.Барнул	48,2
39	Кулундинский дендрарий	Сибирский	Алтайский край, пос. Октябрьский	4,9098
40	Алтайский филиал Центрального сибирского ботанического сада РАН "Горно-Алтайский ботанический сад"	Сибирский	Республика Алтай, с.Камлак	59,6
41	Ботанический сад Иркутского государственного университета	Сибирский	Иркутская область, г.Иркутск	28
42	Кузбасский ботанический сад Исследовательского центра угля и углехимии СО РАН	Сибирский	Кемеровская область Кузбасс, г.Кемерово	186,3
43	Ботанический сад Сибирского государственного университета	Сибирский	Красноярский край, г.Красноярск	42
44	Дендрарий Института леса им.В.Н.Сукачева - обособленного подразделения ФИЦ КНЦ СО РАН	Сибирский	Красноярский край, г.Красноярск	3,0646
45	Центральный сибирский ботанический сад СО РАН	Сибирский	Новосибирская область, г.Новосибирск	848,6138
46	Сибирский ботанический сад Томского государственного университета	Сибирский	Томская область, г.Томск	117,434
47	Хакасский национальный ботанический сад Научно-исследовательского института аграрных проблем Хакасии	Сибирский	Республика Хакасия, Усть-Абаканский район	50
48	Амурский филиал Ботанического сада-института Дальневосточного отделения РАН (АФ БСИ ДВО РАН)	Дальневосточный	Амурская область, г.Благовещенск	212,7453
49	Ботанический сад-институт Дальневосточного отделения РАН (БСИ ДВО РАН)	Дальневосточный	Приморский край, г.Владивосток	169,65
50	Дендрарий Горнотаежной станции им. акад. В.Л.Комарова - филиала ФНЦ Биоразнообразия ДВО РАН	Дальневосточный	Приморский край, с.Горнотаежное	4541,8991
51	Якутский ботанический сад Института биологических проблем криолитозоны СО РАН (ботанический сад на правах отдела)	Дальневосточный	Республика Саха (Якутия), г.Якутск	532,1052
52	Сахалинский филиал Ботанического сада-института ДВО РАН (СФ БСИ ДВО РАН)	Дальневосточный	Сахалинская область, г.Южно-Сахалински	40,2468
	Итого			10376,8001

Планируемые ООПТ федерального значения

№	Название ООПТ	Субъект РФ	Муниципальный образования
Государственные природные заповедники			
1	Черноморский государственный природный биосферный заповедник	Херсонская область	Голопристанский муниципальный округ
2	Государственный природный заповедник «Степь Донецкая»	Донецкая Народная Республика, Запорожская область	Новоазовский, Володарский, Славянский, Краснолиманский, Тельмановский муниципальные округа (ДНР) и Куйбышевский муниципальный округ (Запорожская область)
3	Луганский государственный природный заповедник	Луганская Народная Республика	Станично-Луганский, Меловский, Свердловский, Славяносербский и Новоайдарский муниципальные округа
Национальные парки			
1	Национальный парк «Помпеевский»	Еврейская автономная область	Октябрьский муниципальный район, Облученский муниципальный район
2	Национальный парк «Соловецкий архипелаг»	Архангельская область, Республика Карелия	Приморский муниципальный округ Архангельской области, Кемский и Беломорский муниципальные районы Республики Карелия
3	Национальный парк «Большое Токко»	Республика Саха (Якутия)	Муниципальное образование «Нерюнгринский район»
4	Национальный парк «Вулканы Камчатки»	Камчатский край	Усть-Камчатский, Мильковский, Елизовский и Усть-Большерецкий муниципальные районы
5	Национальный парк «Горная Колывань»	Алтайский край	Змеиногорский, Курьинский, Краснощековский, Солонешенский и Чарышский муниципальные районы
6	Национальный парк «Былина»	Кировская область	Опаринский муниципальный округ, Подосиновский муниципальный район
7	Национальный парк «Урочище Загон»	Смоленская область	Новодугинский и Сычевский районы
8	Национальный парк «Азово-Сивашский»	Херсонская область	Генический и Новотроицкий муниципальные округа
9	Национальный парк «Бирючий»	Херсонская область	Генический муниципальный округ
10	Национальный парк «Великий Луг»	Запорожская область	Васильевский муниципальный округ

11	Национальный парк «Святые горы»	Донецкая Народная Республика	Артемовский, Краснолиманский, Славянский муниципальные округа (ДНР), городской округ город Лисичанск и Кременский муниципальный округ (ЛНР)
12	Национальный парк «Меотида»	Донецкая Народная Республика, Запорожская область	Новоазовский, Володарский и Мангушский муниципальные округа (ДНР), Бердянский и Пологовский муниципальные округа (Запорожская область)
13	Приазовский национальный парк	Запорожская область	Бердянский, Мелитопольский, Приазовский, Акимовский муниципальные округа и городские округа Бердянск и Мелитополь
14	Национальный парк «Фролихинский»	Республика Бурятия	Северо-Байкальский район
Государственные природные заказники федерального значения			
1	Государственный природный заказник федерального значения «Восточно-Камчатский»	Камчатский край	Акватория Авачинского и Кроноцкого заливов территориального моря Российской Федерации
2	Государственный природный заказник федерального значения «Армизонский»	Тюменская область, Курганская область	Армизонский муниципальный район Тюменской области, Мокроусовский и Частоозерский муниципальные округа Курганской области
Ботанические сады федерального значения			
1	Соловецкий ботанический сад федерального значения	Архангельская область	Приморский муниципальный округ
Памятники природы федерального значения			
1	Памятник природы федерального значения «Юницкий»	Луганская Народная Республика	Беловодский муниципальный округ

Планируемое расширение ООПТ федерального значения

№	Название ООПТ	Субъект РФ	Муниципальные образования
Государственные природные заповедники			
1	Центрально-Черноземный государственный природный заповедник	Курская область	Муниципальные районы «Горшеченский район» и «Рыльский район»
2	Государственный природный заповедник «Байкало-Ленский»	Иркутская область	Ольхонский муниципальный район
Национальные парки			
1	Национальный парк «Чикой»	Забайкальский край	Красночикойский муниципальный район
2	Национальный парк «Земля леопарда»	Приморский край	Хасанский и Надеждинский муниципальные районы, Уссурийский городской округ, Фрунзенский район г. Владивостока
3	Национальный парк «Сайлюгемский»	Республика Алтай	Кош-Агачский район

Письмо Министерства здравоохранения РФ

МИНИСТЕРСТВО
ЗДРАВООХРАНЕНИЯ
РОССИЙСКОЙ ФЕДЕРАЦИИ
(МИНЗДРАВ РОССИИ)

Рахмановский пер., д. 3/25, стр. 1, 2, 3, 4,
Москва, ГСП-4, 127994,
тел.: (495) 628-44-53, факс: (495) 628-50-58

22.10.2025 № 17-5/10040

На № _____ от _____

Минздрав России

на 2-216113 от 14.10.2025

ООО НИЦ «Западно-Сибирский экологический мониторинг»

info@zapsibecom.ru

Департамент организации медицинской помощи и санаторно-курортного дела Министерства здравоохранения Российской Федерации (далее – Департамент), рассмотрев ваше обращение от 14.10.2025 №106 по вопросу представления информации об отсутствии (наличии) зон округов санитарной (горно-санитарной) охраны лечебно-оздоровительных местностей и курортов федерального значения, сообщает следующее.

В соответствии с пунктом 15 статьи 105 Земельного кодекса Российской Федерации округа санитарной (горно-санитарной) охраны, природных лечебных ресурсов являются одним из видов зон с особыми условиями использования территорий.

В соответствии с частями 8-10 статьи 26 Федерального закона от 03.08.2018 № 342 «О внесении изменений в Градостроительный кодекс Российской Федерации и отдельные законодательные акты Российской Федерации» (далее – ФЗ № 342) до 01.01.2028 зоны с особыми условиями использования территорий считаются установленными в случае отсутствия сведений о таких зонах в Едином государственном реестре недвижимости, если такие зоны установлены до 01.01.2026 одним из следующих способов:

решением исполнительного органа государственной власти или органа местного самоуправления, принятым в соответствии с законодательством, действовавшим на день принятия этого решения;

согласованием уполномоченным органом исполнительной власти границ зоны с особыми условиями использования территории в соответствии с законодательством, действовавшим на день данного согласования, в случае, если порядок установления зоны был предусмотрен указанным законодательством;

нормативным правовым актом, предусматривающим установление зон с особыми условиями использования территорий в границах, установленных указанным актом, без принятия решения исполнительного органа государственной власти или органа местного самоуправления об установлении таких зон либо согласования уполномоченным органом исполнительной власти границ зоны с особыми условиями использования территории;

решением суда.

В случаях, если это предусмотрено законодательством, действовавшим на день установления зоны с особыми условиями использования территории,

указанной в части 8 статьи 26 ФЗ № 342, такая зона считается установленной при условии, что установлено или утверждено описание местоположения границ такой зоны в текстовой и (или) графической форме или границы такой зоны обозначены на местности.

Зоны с особыми условиями использования территорий, которые установлены до 01.01.2026 нормативными правовыми актами или решениями об их установлении, при соблюдении условий, указанных в частях 8 и 9 статьи 26 ФЗ № 342, считаются установленными вне зависимости от соответствия решений об их установлении требованиям, установленным в соответствии со статьей 106 Земельного кодекса Российской Федерации (в редакции ФЗ № 342). Внесение изменений в указанные решения или принятие новых решений об установлении таких зон и (или) их границ в соответствии с требованиями Земельного кодекса Российской Федерации (в редакции ФЗ № 342) не требуется, за исключением случая, предусмотренного частью 11 статьи 26 ФЗ № 342.

Согласно пункту 10 части 3 статьи 57.3 Градостроительного кодекса Российской Федерации (далее - ГрК РФ) в градостроительном плане земельного участка содержится информация в том числе, о границах зон с особыми условиями использования территорий, если земельный участок полностью или частично расположен в границах таких зон.

При этом, в соответствии с частью 1 статьи 57.3 ГрК РФ градостроительный план земельного участка выдается в целях обеспечения субъектов градостроительной деятельности информацией, необходимой для архитектурно-строительного проектирования, строительства, реконструкции объектов капитального строительства в границах земельного участка.

Таким образом, сведения об установленных зонах с особыми условиями использования территорий подлежат воспроизведению в документах территориального планирования и градостроительного зонирования, а в отношении конкретных земельных участков, - в градостроительных планах земельных участков, выдаваемых, согласно части 5 статьи 57.3 ГрК РФ, органами местного самоуправления по месту нахождения земельного участка.

Заместитель директора Департамента

Подлинник электронного документа, подписанного ЭП, хранится в системе электронного документооборота Министерства Здравоохранения Российской Федерации.

СВЕДЕНИЯ О СЕРТИФИКАТЕ ЭП

Сертификат: 00EA0F5486DF3EEBAF193E62F14761538D
Кому выдан: Бадлуев Даржа Эдуардович
Действителен: с 21.04.2025 до 15.07.2026

Д.Э. Бадлуев

Кандинская Ирина Денисовна +7 (495) 627-24-00 (17-51)

Письмо Департамента здравоохранения ЯНАО

ДЕПАРТАМЕНТ ЗДРАВООХРАНЕНИЯ
ЯМАЛО-НЕНЕЦКОГО АВТОНОМНОГО ОКРУГА
ул. Республики, д. 72, г. Салехард, Ямало-Ненецкий автономный округ, 629008, тел.: (34922) 4-04-21, 4-04-62, тел./факс: (34922) 4-18-23, e-mail: okrzdrav@yanao.ru, сайт: www.depzdrav.yanao.ru

10.11.2025 № 89-1801-0612446
На № 91 от 14.10.2025 года

Директору
ООО НИЦ «Западно-Сибирский экологический мониторинг»

К.А. Черепкову

Уважаемый Константин Александрович!

В рамках полномочий департамента здравоохранения Ямало-Ненецкого автономного округа (далее – автономный округ), предусмотренных пунктом 2.81 Положения о департаменте здравоохранения автономного округа, утвержденного постановлением Правительства автономного округа от 13.06.2012 № 431-П, сообщаем, что на территории инженерно-экологических изысканий по объекту: «Обустройство ачимовских отложений Уренгойского месторождения Самбургского ЛУ. ДКС. 4-й этап», расположенной на территории Пуровского района ЯНАО, отсутствуют лечебно-оздоровительные местности и курорты регионального, местного и федерального значения.

Начальник управления организационной деятельности и нормативно-правового обеспечения

ДОКУМЕНТ ПОДПИСАН ЭЛЕКТРОННОЙ ПОДПИСЬЮ
СВЕДЕНИЯ О СЕРТИФИКАТЕ ЭП
Сертификат:
338095793232208853323781687175050950250
Владелец: Студинский Денис Николаевич
Действителен с 18.02.2025 по 14.05.2026

Д.Н. Студинский

Швец Людмила Михайловна, инженер отдела организационного обеспечения деятельности учреждений здравоохранения, дирекции по финансированию и материально-техническому обеспечению учреждений в сфере здравоохранения, 8 (34922) 4-42-84, shvec-lm@df.yamalmed.ru

Письмо Федерального агентства по делам национальностей (ФАДН России)

ФЕДЕРАЛЬНОЕ АГЕНТСТВО
ПО ДЕЛАМ НАЦИОНАЛЬНОСТЕЙ
(ФАДН России)

125039, Москва, Пресненская набережная, д. 10, стр. 2

Общество с ограниченной
ответственностью
НИЦ «Западно-Сибирский
экологический мониторинг»

info@zapsibecom.ru

10.11.2025 № 9807-01.1-28-03

На № _____ от _____

В Федеральном агентстве по делам национальностей обращение общества с ограниченной ответственностью НИЦ «Западно-Сибирский экологический мониторинг» от 14.10.2025 № 102 по вопросу предоставления сведений о территориях традиционного природопользования коренных малочисленных народов Севера, Сибири и Дальнего Востока Российской Федерации рассмотрено.

Сообщаем, что в границах участка проектируемого объекта «Обустройство ачимовских отложений Уренгойского месторождения Самбургского ЛУ. ДКС. 4-й этап», расположенного на территории Пуровского района Ямало-Ненецкого автономного округа, территории традиционного природопользования коренных малочисленных народов Севера, Сибири и Дальнего Востока Российской Федерации федерального значения не образованы.

В целях получения информации об образованных территориях традиционного природопользования коренных малочисленных народов Севера, Сибири и Дальнего Востока Российской Федерации регионального и местного значения рекомендуем обратиться в исполнительный орган субъекта Российской Федерации и органы местного самоуправления по месту нахождения участка (объекта).

Начальник Управления
государственной политики в сфере
межнациональных отношений Т.Г. Цыбиков

ДОКУМЕНТ ПОДПИСАН
ЭЛЕКТРОННОЙ ПОДПИСЬЮ

Сертификат 279FFFDB4288F574BF75F2A5C4274195
Владелец **Цыбиков Тимур Гомбожапович**
Действителен с 29.08.2024 по 22.11.2025

Письмо АО «Совхоз Пуровский»

РОССИЙСКАЯ ФЕДЕРАЦИЯ
ЯМАЛО-НЕНЕЦКИЙ АВТОНОМНЫЙ ОКРУГ
АКЦИОНЕРНОЕ ОБЩЕСТВО
«СОВХОЗ ПУРОВСКИЙ»

629870, Российская Федерация, Ямало-Ненецкий автономный округ, Пуровский район,
село Самбург, улица Производственная, дом 1
ИНН 8911018374, КПП 891101001, ОГРН 1028900860537,
«Запсибкомбанк» ПАО г. Тюмень, расчетный счет № 40702810416990000519,
кор. счет № 30101810271020000613, БИК 047102613
тел. приемной 8(951)988-09-91, бухгалтерия 8(951)988-63-48,
e-mail: ozp_sovhozpur@mail.ru

исх. № 195 / 03
от «20» 10 2025 года

Директору
ООО НИЦ «Западно-Сибирский экологический мониторинг»

К.А. Черепкову

О направлении информации

Уважаемый Константин Александрович!

Рассмотрев Ваше обращение от 14 октября 2025 года исх. № 100 и приложение к нему, (далее-письмо), акционерное общество «Совхоз Пуровский» (далее – Общество) сообщает следующее.

На предоставленной обзорной карте-схеме (приложение к письму) отображена информация о проведении инженерно-экологических изысканий по объекту «Обустройство ачимовских отложений Уренгойского месторождения Самбургского ЛУ. ДКС. 4-й этап», расположенному на территории Пуровского района, ЯНАО.

Специалистами Общества отражена информация о территории выпаса, маршрутах каслания оленеводческих бригад №№ 3, 4, 6, 8, 10, 11. Объект затрагивает маршруты каслания оленеводческой бригады №4, поголовье которой, согласно оборотной ведомости на 20.10.2025 года, составляет 1 597 голов. Вся отмеченная на схеме территория используется Обществом для ведения традиционной хозяйственной деятельности, а также для содержания и разведения северных оленей.

Приложение:
1. *Обзорная карта-схема в формате PDF.*

Генеральный директор К.С. Глазунов

Специалист отдела землеустройства
Буняева Марина Леонидовна
Тел. приемной 8(951)988-09-91

Инженерно-экологические изыскания по объекту
“Обустройство ачимовских отложений Уренгойского месторождения
Самбургского ЛУ. ДКС. 4-й этап”

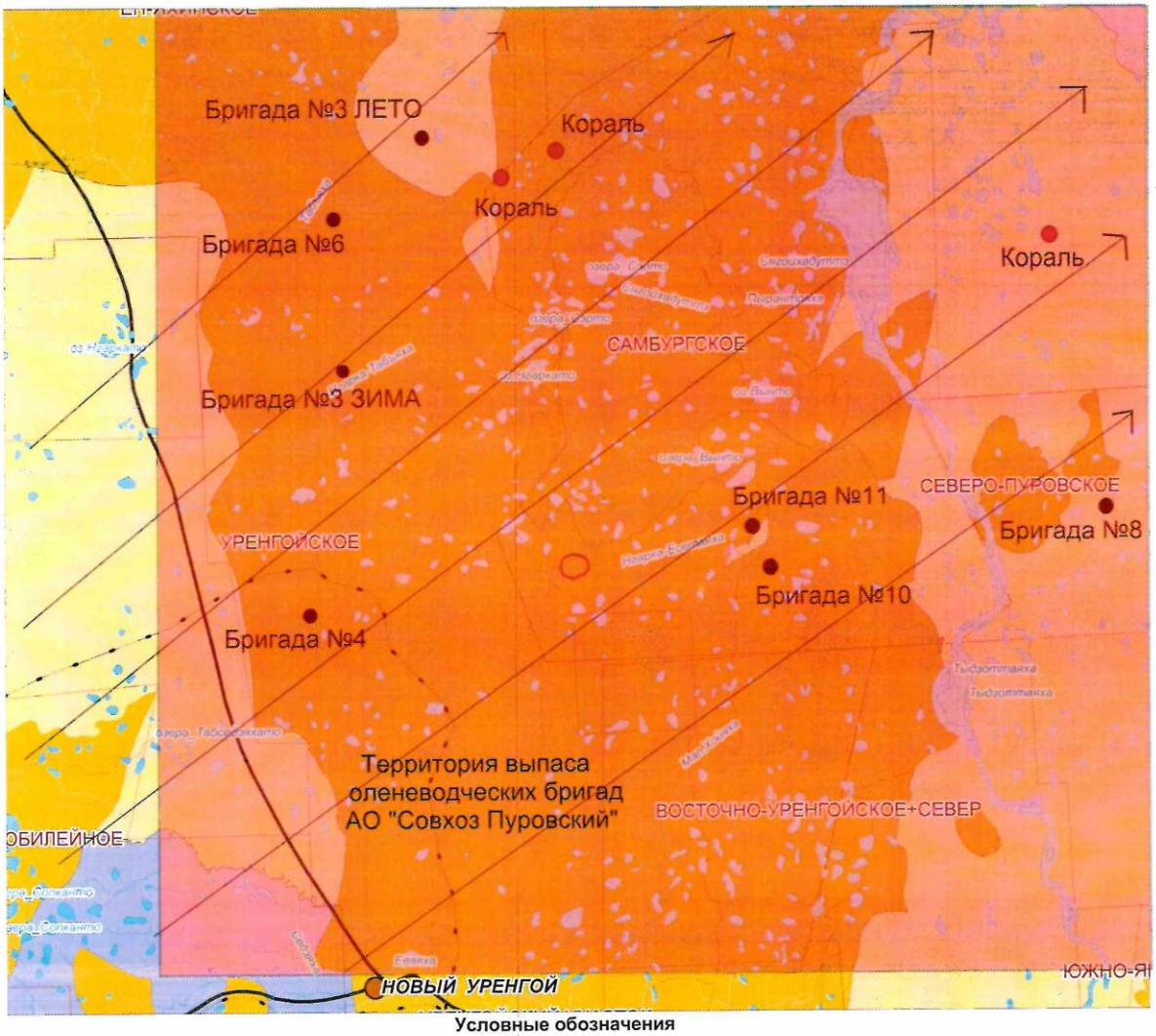

Условные обозначения

- Территория проведения ИЭИ
- Границы лицензионных участков
- Границы месторождений углеводородного сырья
- населенные пункты
- железные дороги
- Трубопроводы

Справка о радиационной обстановке в г. Новый Уренгой Ямало-Ненецкий ЦГМС – филиал ФГБУ «Обь-Иртышское УГМС»

ФЕДЕРАЛЬНОЕ ГОСУДАРСТВЕННОЕ БЮДЖЕТНОЕ УЧРЕЖДЕНИЕ
«ОБЬ – ИРТЫШСКОЕ УПРАВЛЕНИЕ ПО ГИДРОМЕТЕОРОЛОГИИ
И МОНИТОРИНГУ ОКРУЖАЮЩЕЙ СРЕДЫ»
(ФГБУ «Обь-Иртышское УГМС»)
Ямало-Ненецкий центр по гидрометеорологии и мониторингу окружающей среды – филиал Федерального государственного бюджетного учреждения «Обь-Иртышское управление по гидрометеорологии и мониторингу окружающей среды» (Ямало-Ненецкий ЦГМС - филиал ФГБУ «Обь-Иртышское УГМС»)
Игарская ул., д. 17, г. Салехард, Тюменская обл., ЯНАО, 629007
тел. 8-800-250-73-79, (3812) 399-816 доб. 1405, факс: (3492) 24-08-11
e-mail: priemnayyamal@oimeteo.ru, priemnayyamal@оиметео.рф
http://www.omsk-meteo.ru
ОКПО 09474171, ОГРН 1125543044318, ИНН/КПП 5504233490/550401001

08.11.2024 г. № 310-03/15-24/1261
На № 128 от 07.11.2024 г.

Директору
ООО НИЦ Западно-Сибирский экологический мониторинг
Черепкову К.А.

Об отсутствии данных

В ответ на Ваш запрос о предоставлении информации о радиационной обстановке на территории г. Новый Уренгой ЯНАО для объекта: «Обустройство Самбургского лицензионного участка» сообщаем, что Ямало-Ненецкий ЦГМС - филиал ФГБУ «Обь-Иртышское УГМС» не может предоставить запрашиваемую информацию в связи с отсутствием наблюдений на данной территории.

Начальник филиала **А.О. Кошкин**

Исп.: Терентьева Вера Васильевна
(34922) 4-17-15, klmsyamal@oimeteo.ru

РЕКВИЗИТЫ ДОКУМЕНТА

Номер	89-22/01-06/3025
Дата	26 июля 2024 года
В ответ на	№ 89-22/01-06/2636 от 1 июля 2024 года

ОТПРАВИТЕЛЬ

Организация	ДЕПАРТАМЕНТ АГРОПРОМЫШЛЕННОГО КОМПЛЕКСА ЯМАЛО-НЕНЕЦКОГО АВТОНОМНОГО ОКРУГА
Реквизиты	ул. Республики, 73, г. Салехард, Ямало-Ненецкий автономный округ, 629008 Телефон: (34922) 9-86-09. Тел./Факс: (34922) 9-86-48. E-mail: dap-k@yanao.ru Сайт: https://dapk.yanao.ru/ ОКПО: 54099006 ОГРН: 1058900022059 ИНН: 8901017237 КПП: 890101001
Подписант (Должность подписанта)	А. Н. Рубашин (Директор департамента)
Исполнитель	Бабин Алексей Николаевич , Аналитик 1 категории отдела развития сельского хозяйства управления развития сельского хозяйства и рыбохозяйственного комплекса , +7 (34922) 9-87-39 , ANBabin@yanao.ru

АДРЕСАТ

Организация	ООО НИЦ "Западно-Сибирский экологический мониторинг"
Персона	Черепков К. А.

ДОКУМЕНТ

Заголовок	На исх. № 64 от 28.06.2024
Содержание	В соответствии с Вашим запросом о предоставлении информации в рамках выполнения инженерно-экологических изысканий по объекту: «Обустройство ачимовских отложений Уренгойского месторождения Самбургского ЛУ. ДКС. 4-й этап» сообщаем следующее. В границах планируемых работ департаментом агропромышленного комплекса Ямало-Ненецкого автономного округа рыболовные и рыбоводные участки не сформированы. Согласно данным формы государственного статистического наблюдения Ф-22-2 «Сведения о наличии и распределении земель по категориям и угодьям», представляемой Управлением Федеральной службы государственной регистрации, кадастра и картографии по Ямало-Ненецкому автономному округу (далее – автономный округ), особо ценные продуктивные сельскохозяйственные угодья из категории земель сельскохозяйственного назначения на территории автономного

округа отсутствуют.

Официальный ответ в формате электронного письма направлен на адреса электронной почты: info@zapsibecom.ru.

Штамп ЭП



ФЕДЕРАЛЬНОЕ АГЕНТСТВО ПО РЫБОЛОВСТВУ
ФЕДЕРАЛЬНОЕ ГОСУДАРСТВЕННОЕ УЧРЕЖДЕНИЕ
«НИЖНЕ-ОБСКОЕ БАССЕЙНОВОЕ УПРАВЛЕНИЕ
ПО РЫБОЛОВСТВУ И СОХРАНЕНИЮ ВОДНЫХ
БИОЛОГИЧЕСКИХ РЕСУРСОВ»
(ФГУ «НИЖНЕОБЬРЫБВОД»)
625002, г.Тюмень, ул.Госпаровская, д.2, корп.2
тел./факс: (3452) 265-478
e-mail: fgu_norv@km.ru
ИНН/КПП 7202021800/720201001
ОГРН 1027200799460

17.12.10 № 08-01/1556

на № 139 от 03.12.2010 г.

Директору
ООО НИЦ «Западно-сибирский
экологический мониторинг»

Черепкову К.А.

625013, г.Тюмень, ул.50 лет Октября, 62 а,
корп. 3/2

Направляем Вам рыбохозяйственную характеристику запрашиваемых водоемов.

Приложение: на 9 листах.

Врио начальника ФГУ «Нижнеобьрыбвод» Андреев В.И.

исп.: Пещерских Вячеслав Александрович
тел.: (3452) 63-25-07

Врио начальника ФГУ «Нижнеобьрыбвод»
_____ В.И. Андреев
«16» января 2010 г.

Рыбохозяйственная характеристика № 93
рек и озер Пуровского района ЯНАО.

Заказчик: ООО НИЦ «Западно-сибирский экологический мониторинг»

Река Евояха **(Еваяха)** является левобережным притоком реки Пур. Протяженность реки Евояха составляет 201 км (по данным В.А. Лезина «Реки и озера Тюменской области» г. Тюмень, 1995 г. 300 с.). Пуровский и Надымский районы.

Ихтиофауна реки Евояха представлена сиговыми видами рыб: нельмой, чиром, сигом-пыжьяном, пелядью (нагул и нерест повсеместно); туводными видами рыб: щукой, язем, плотвой, ельцом, пескарем, окунем, ершом. Нагул, нерест и зимовка туводных видов рыб осуществляется повсеместно.

Биомасса планктона реки Евояха составляет 0,077 г/м³; зообентоса – 0,26 г/м²; ихтиомасса – 101,8 кг/га; («Среднее значение рыбопродуктивности и потребительской стоимости основных объектов Пуровского района», отчет о НИР /СибрыбНИИпроект; руководитель А.К. Матковский. – Тюмень, 2002. – 21 с).

В соответствии со ст.65 Водного Кодекса Российской Федерации от 03.06.2006 г. № 74 - ФЗ «Ширина водоохранной зоны рек или ручьев устанавливается от их истоков в зависимости от их протяженности и составляет от 50 до 200 метров». Ширина водоохранной зоны реки Евояха составляет 200 метров.

Учитывая вышеизложенное, ФГУ «Нижнеобьрыбвод» рекомендует для реки Евояха установить высшую рыбохозяйственную категорию в соответствии с приказом Федерального агентства по рыболовству от 17.09.2009 г. № 818 «Об установлении категорий водных объектов рыбохозяйственного значения и особенностей добычи (вылова) водных биологических ресурсов, обитающих в них и отнесенных к объектам рыболовства».

Река Нюдя-Есетояха (Нюди-Есета-Яха) является левобережным притоком реки Есетояха. Протяженность реки Нюдя-Есетояха составляет 84 км (по данным В.А. Лезина «Реки и озера Тюменской области» г. Тюмень, 1995 г. 300 с.). Пуровский район.

Ихтиофауна реки Нюдя-Есетояха представлена сиговыми видами рыб: нельмой, чиром, сигом-пыжьяном, пелядью (нагул повсеместно) на нерест и зимовку вышеперечисленные виды рыб скатываются в реку Пур; туводными видами рыб: щукой, язем, плотвой, ельцом, пескарем, окунем, ершом. Нагул, нерест и зимовка туводных видов рыб осуществляется повсеместно.

Биомасса планктона реки Нюдя-Есетояха составляет 0,05700 г/м³; зообентоса – 7,290 г/м²; ихтиомасса – 252,9 кг/га; («Среднее значение рыбопродуктивности и потребительской стоимости основных объектов Пуровского района», отчет о НИР /СибрыбНИИпроект; руководитель А.К. Матковский. – Тюмень, 2002. – 21 с).

В соответствии со ст.65 Водного Кодекса Российской Федерации от 03.06.2006 г. № 74 - ФЗ «Ширина водоохранной зоны рек или ручьев устанавливается от их истоков в зависимости от их протяженности и составляет от 50 до 200 метров». Ширина водоохранной зоны реки Нюдя-Есетояха составляет 200 метров.

Учитывая вышеизложенное, ФГУ «Нижнеобьрыбвод» рекомендует для реки Нюдя-Есетояха установить высшую рыбохозяйственную категорию в соответствии с приказом Федерального агентства по рыболовству от 17.09.2009 г. № 818 «Об установлении категорий водных объектов рыбохозяйственного значения и особенностей добычи (вылова) водных биологических ресурсов, обитающих в них и отнесенных к объектам рыболовства».

Река Нгарка-Есетояха является левобережным притоком реки Есетояха. Протяженность реки Нгарка-Есетояха составляет 66 км (по данным В.А. Лезина «Реки и озера Тюменской области» г. Тюмень, 1995 г. 300 с.). Пуровский район.

Ихтиофауна реки Нгарка-Есетояха представлена сиговыми видами рыб: нельмой, чиром, сигом-пыжьяном, пелядью (нагул повсеместно); туводными видами рыб: щукой, язем, плотвой, ельцом, пескарем, окунем, ершом. Нагул, нерест и зимовка туводных видов рыб осуществляется повсеместно.

Биомасса планктона реки Нгарка-Есетояха составляет 0,05700 г/м³; зообентоса – 7,290 г/м²; ихтиомасса – 252,9 кг/га; («Среднее значение рыбопродуктивности и потребительской стоимости основных объектов Пуровского района», отчет о НИР /СибрыбНИИпроект; руководитель А.К. Матковский. – Тюмень, 2002. – 21 с).

В соответствии со ст.65 Водного Кодекса Российской Федерации от 03.06.2006 г. № 74 - ФЗ «Ширина водоохранной зоны рек или ручьев устанавливается от их истоков в зависимости от их протяженности и составляет от 50 до 200 метров». Ширина водоохранной зоны реки Нгарка-Есетояха составляет 200 метров.

Учитывая вышеизложенное, ФГУ «Нижнеобьрыбвод» рекомендует для реки Нгарка-Есетояха установить высшую рыбохозяйственную категорию в соответствии с приказом Федерального агентства по рыболовству от

17.09.2009 г. № 818 «Об установлении категорий водных объектов рыбохозяйственного значения и особенностей добычи (вылова) водных биологических ресурсов, обитающих в них и отнесенных к объектам рыболовства».

Река Пыринзьтояха (Пыринтояха) является правобережным притоком реки Сягойхадуттэ. Протяженность реки составляет 49 км (по данным В.А. Лезина «Реки и озера Тюменской области» г. Тюмень, 1995 г. 300 с.). Пуровский район.

Ихтиофауна реки Пыринзьтояха представлена сиговыми видами рыб: нельмой, чиром, сигом-пыжьяном, пелядью (нагул в верховьях реки); туводными видами рыб: щукой, язем, плотвой, ельцом, пескарем, окунем, ершом. Нагул, нерест и зимовка туводных видов рыб осуществляется повсеместно.

Биомасса планктона реки Пыринзьтояха составляет 0,07633 г/м³; зообентоса – 5,051 г/м²; ихтиомасса – 136,8 кг/га; («Среднее значение рыбопродуктивности и потребительской стоимости основных объектов Пуровского района», отчет о НИР /СибрыбНИИпроект; руководитель А.К. Матковский. – Тюмень, 2002. – 21 с).

В соответствии со ст.65 Водного Кодекса Российской Федерации от 03.06.2006 г. № 74 - ФЗ «Ширина водоохранной зоны рек или ручьев устанавливается от их истоков в зависимости от их протяженности и составляет от 50 до 200 метров». Ширина водоохранной зоны реки Пырынзьтояха составляет 100 метров.

Учитывая вышеизложенное, ФГУ «Нижнеобьрыбвод» рекомендует для реки Пырынзьтояха установить высшую рыбохозяйственную категорию в соответствии с приказом Федерального агентства по рыболовству от 17.09.2009 г. № 818 «Об установлении категорий водных объектов рыбохозяйственного значения и особенностей добычи (вылова) водных биологических ресурсов, обитающих в них и отнесенных к объектам рыболовства».

Река Сягойхадуттэ является левобережным притоком реки Пур. Протяженность реки составляет 66 км (по данным В.А. Лезина «Реки и озера Тюменской области» г. Тюмень, 1995 г. 300 с.). Пуровский район.

Ихтиофауна реки Сягойхадуттэ представлена сиговыми видами рыб: нельмой, чиром, сигом-пыжьяном, пелядью (нагул и нерест повсеместно); туводными видами рыб: щукой, язем, плотвой, ельцом, пескарем, окунем, ершом. Нагул, нерест и зимовка туводных видов рыб осуществляется повсеместно.

Биомасса планктона реки Сягойхадуттэ составляет 0,04600 г/м³; зообентоса – 3,393 г/м²; ихтиомасса – 105,4 кг/га; («Среднее значение рыбопродуктивности и потребительской стоимости основных объектов

Пуровского района», отчет о НИР /СибрыбНИИпроект; руководитель А.К. Матковский. – Тюмень, 2002. – 21 с).

В соответствии со ст.65 Водного Кодекса Российской Федерации от 03.06.2006 г. № 74 - ФЗ «Ширина водоохранной зоны рек или ручьев устанавливается от их истоков в зависимости от их протяженности и составляет от 50 до 200 метров». Ширина водоохранной зоны реки Сягойхадуттэ составляет 200 метров.

Учитывая вышеизложенное, ФГУ «Нижнеобьрыбвод» рекомендует для реки Сягойхадуттэ установить высшую рыбохозяйственную категорию в соответствии с приказом Федерального агентства по рыболовству от 17.09.2009 г. № 818 «Об установлении категорий водных объектов рыбохозяйственного значения и особенностей добычи (вылова) водных биологических ресурсов, обитающих в них и отнесенных к объектам рыболовства».

Река Нюдя-Тангалова является правобережным притоком реки Нгарка-Табьяха. Протяженность реки Нюдя-Тангалова составляет 33 км (по данным В.А. Лезина «Реки и озера Тюменской области» г. Тюмень, 1995 г. 300 с.). Пуровский район.

Ихтиофауна реки Нюдя-Тангалова представлена сиговыми видами рыб: нельмой, чиром, сигом-пыжьяном, пелядью (нагул и нерест повсеместно); туводными видами рыб: щукой, язем, плотвой, ельцом, пескарем, окунем, ершом. Нагул, нерест и зимовка туводных видов рыб осуществляется повсеместно.

Биомасса планктона реки Нюдя-Тангалова составляет 0,04600 г/м^3; зообентоса – 3,309 г/м^2; ихтиомасса – 79,4 кг/га; («Среднее значение рыбопродуктивности и потребительской стоимости основных объектов Пуровского района», отчет о НИР /СибрыбНИИпроект; руководитель А.К. Матковский. – Тюмень, 2002. – 21 с).

В соответствии со ст.65 Водного Кодекса Российской Федерации от 03.06.2006 г. № 74 - ФЗ «Ширина водоохранной зоны рек или ручьев устанавливается от их истоков в зависимости от их протяженности и составляет от 50 до 200 метров». Ширина водоохранной зоны реки Нюдя-Тангалова составляет 100 метров.

Учитывая вышеизложенное, ФГУ «Нижнеобьрыбвод» рекомендует для реки Нюдя-Тангалова установить высшую рыбохозяйственную категорию в соответствии с приказом Федерального агентства по рыболовству от 17.09.2009 г. № 818 «Об установлении категорий водных объектов рыбохозяйственного значения и особенностей добычи (вылова) водных биологических ресурсов, обитающих в них и отнесенных к объектам рыболовства».

Река Нгарка-Тангалова является правобережным притоком реки Нгарка-Табъяха. Протяженность реки составляет 58 км (по данным В.А. Лезина «Реки и озера Тюменской области» г. Тюмень, 1995 г. 300 с.). Пуровский район.

Ихтиофауна реки Нгарка-Тангалова представлена сиговыми видами рыб: нельмой, чиром, сигом-пыжьяном, пелядью (нагул и нерест повсеместно); туводными видами рыб: щукой, язем, плотвой, ельцом, пескарем, окунем, ершом. Нагул, нерест и зимовка туводных видов рыб осуществляется повсеместно.

Биомасса планктона реки Нгарка-Тангалова составляет 0,04600 г/м³; зообентоса – 3,309 г/м²; ихтиомасса – 79,4 кг/га; («Среднее значение рыбопродуктивности и потребительской стоимости основных объектов Пуровского района», отчет о НИР /СибрыбНИИпроект; руководитель А.К. Матковский. – Тюмень, 2002. – 21 с).

В соответствии со ст.65 Водного Кодекса Российской Федерации от 03.06.2006 г. № 74 - ФЗ «Ширина водоохранной зоны рек или ручьев устанавливается от их истоков в зависимости от их протяженности и составляет от 50 до 200 метров». Ширина водоохранной зоны реки Нгарка-Тангалова составляет 200 метров.

Учитывая вышеизложенное, ФГУ «Нижнеобьрыбвод» рекомендует для реки Нгарка-Тангалова установить высшую рыбохозяйственную категорию в соответствии с приказом Федерального агентства по рыболовству от 17.09.2009 г. № 818 «Об установлении категорий водных объектов рыбохозяйственного значения и особенностей добычи (вылова) водных биологических ресурсов, обитающих в них и отнесенных к объектам рыболовства».

Река Хадуттэтарка является правобережным притоком реки Сягойхадуттэ. Протяженность реки составляет 16 км (по данным В.А. Лезина «Реки и озера Тюменской области» г. Тюмень, 1995 г. 300 с.). Пуровский район.

Ихтиофауна реки Хадуттэтарка представлена туводными видами рыб: щукой, язем, плотвой, ельцом, пескарем, окунем, ершом. Нагул, нерест и зимовка вышеперечисленных видов рыб осуществляется повсеместно.

Биомасса планктона реки Хадуттэтарка составляет 0,01327 г/м³; зообентоса – 0,321 г/м²; ихтиомасса – 37,3 кг/га; («Среднее значение рыбопродуктивности и потребительской стоимости основных объектов Пуровского района», отчет о НИР /СибрыбНИИпроект; руководитель А.К. Матковский. – Тюмень, 2002. – 21 с).

В соответствии со ст.65 Водного Кодекса Российской Федерации от 03.06.2006 г. № 74 - ФЗ «Ширина водоохранной зоны рек или ручьев устанавливается от их истоков в зависимости от их протяженности и составляет от 50 до 200 метров». Ширина водоохранной зоны реки Хадуттэтарка составляет 100 метров.

Учитывая вышеизложенное, ФГУ «Нижнеобьрыбвод» рекомендует для реки Хадуттэтарка установить вторую рыбохозяйственную категорию в соответствии с приказом Федерального агентства по рыболовству от 17.09.2009 г. № 818 «Об установлении категорий водных объектов рыбохозяйственного значения и особенностей добычи (вылова) водных биологических ресурсов, обитающих в них и отнесенных к объектам рыболовства».

Река Тангаловатарка является правобережным притоком реки Нюдытангалова. Протяженность реки составляет 16 км (по данным В.А. Лезина «Реки и озера Тюменской области» г. Тюмень, 1995 г. 300 с.). Пуровский район.

Ихтиофауна реки Тангаловатарка представлена туводными видами рыб: плотвой, ельцом, пескарем, окунем, ершом. Нагул и нерест вышеперечисленных видов рыб осуществляется повсеместно.

Биомасса планктона реки Тангаловатарка составляет 0,077 г/м³; зообентоса – 0,26 г/м²; ихтиомасса – 101,8 кг/га; («Среднее значение рыбопродуктивности и потребительской стоимости основных объектов Пуровского района», отчет о НИР /СибрыбНИИпроект; Руководитель А.К. Матковский. – Тюмень, 2002. – 21 с).

В соответствии со ст.65 Водного Кодекса Российской Федерации от 03.06.2006 г. № 74 - ФЗ «Ширина водоохранной зоны рек или ручьев устанавливается от их истоков в зависимости от их протяженности и составляет от 50 до 200 метров». Ширина водоохранной зоны реки Тангаловатарка составляет 100 метров.

Учитывая вышеизложенное, ФГУ «Нижнеобьрыбвод» рекомендует для реки Тангаловатарка установить вторую рыбохозяйственную категорию в соответствии с приказом Федерального агентства по рыболовству от 17.09.2009 г. № 818 «Об установлении категорий водных объектов рыбохозяйственного значения и особенностей добычи (вылова) водных биологических ресурсов, обитающих в них и отнесенных к объектам рыболовства».

Река Недормояха является левобережным притоком реки Нюдя-Есетояха. Протяженность реки Недормояха составляет 27 км. Пуровский район.

Ихтиофауна реки Недормояха представлена: туводными видами рыб: щукой, язем, плотвой, ельцом, пескарем, окунем, ершом. Нагул, нерест и зимовка туводных видов рыб осуществляется повсеместно.

Биомасса планктона реки Недормояха составляет 0,14975 г/м³; зообентоса – 10,029 г/м²; ихтиомасса – 516,6 кг/га; («Среднее значение рыбопродуктивности и потребительской стоимости основных объектов

Пуровского района», отчет о НИР /СибрыбНИИпроект; руководитель А.К. Матковский. – Тюмень, 2002. – 21 с).

В соответствии со ст.65 Водного Кодекса Российской Федерации от 03.06.2006 г. № 74 - ФЗ «Ширина водоохранной зоны рек или ручьев устанавливается от их истоков в зависимости от их протяженности и составляет от 50 до 200 метров». Ширина водоохранной зоны реки Недормояха составляет 100 метров.

Учитывая вышеизложенное, ФГУ «Нижнеобьрыбвод» рекомендует для реки Недормояха установить вторую рыбохозяйственную категорию в соответствии с приказом Федерального агентства по рыболовству от 17.09.2009 г. № 818 «Об установлении категорий водных объектов рыбохозяйственного значения и особенностей добычи (вылова) водных биологических ресурсов, обитающих в них и отнесенных к объектам рыболовства».

Река Нерхаяха является левобережным притоком реки Малхойяха. Протяженность реки Нерхаяха составляет 21 км (по данным В.А. Лезина «Реки и озера Тюменской области» г. Тюмень, 1995 г. 300 с.). Пуровский и Надымский районы.

Ихтиофауна реки Нерхаяха представлена: туводными видами рыб: щукой, язем, плотвой, ельцом, пескарем, окунем, ершом. Нагул, нерест и зимовка туводных видов рыб осуществляется повсеместно.

Биомасса планктона реки Нерхаяха составляет 0,10600 г/м³; зообентоса – 8,470 г/м²; ихтиомасса – 202,7 кг/га; («Среднее значение рыбопродуктивности и потребительской стоимости основных объектов Пуровского района», отчет о НИР /СибрыбНИИпроект; руководитель А.К. Матковский. – Тюмень, 2002. – 21 с).

В соответствии со ст.65 Водного Кодекса Российской Федерации от 03.06.2006 г. № 74 - ФЗ «Ширина водоохранной зоны рек или ручьев устанавливается от их истоков в зависимости от их протяженности и составляет от 50 до 200 метров». Ширина водоохранной зоны реки Нерхаяха составляет 100 метров.

Учитывая вышеизложенное, ФГУ «Нижнеобьрыбвод» рекомендует для реки Нерхаяха установить вторую рыбохозяйственную категорию в соответствии с приказом Федерального агентства по рыболовству от 17.09.2009 г. № 818 «Об установлении категорий водных объектов рыбохозяйственного значения и особенностей добычи (вылова) водных биологических ресурсов, обитающих в них и отнесенных к объектам рыболовства».

Река Нераяха является левобережным притоком реки Евояха. Протяженность реки составляет 26 км (по данным В.А. Лезина «Реки и озера Тюменской области» г. Тюмень, 1995 г.). Пуровский район.

Ихтиофауна реки Нераяха представлена туводными видами рыб: налимом, щукой, язем, плотвой, ельцом, окунем, ершом. Кроме того, в верховьях рек расположены нерестилища сиговых рыб: муксуна, чира, сига-пыжьяна, пеляди. После нереста сиговые через реку Пур скатываются на зимовку в Тазовскую губу, туводные поднимаются на зимовку в верховья реки. Весной на заливаемой пойме происходит нерест туводных видов рыб, а летом – нагул молоди и взрослых особей вышеперечисленных видов рыб.

Биомасса планктона реки Нераяха составляет 0,09825 г/м³; зообентоса – 8,435 г/м²; ихтиомасса – 303,6 кг/га; («Среднее значение рыбопродуктивности и потребительской стоимости основных объектов Пуровского района», отчет о НИР /СибрыбНИИпроект; руководитель А.К. Матковский. – Тюмень, 2002. – 21 с).

В соответствии со ст.65 Водного Кодекса Российской Федерации от 03.06.2006 г. № 74-ФЗ «Ширина водоохранной зоны рек или ручьев устанавливается от их истоков в зависимости от их протяженности и составляет от 50 до 200 метров». Ширина водоохранной зоны реки Нераяха составляет 100 метров.

Учитывая вышеизложенное, ФГУ «Нижнеобьрыбвод» рекомендует для реки Нераяха установить высшую рыбохозяйственную категорию в соответствии с Приказом Федерального агентства по рыболовству № 818 от 17.09.2009 г. «Об установлении категорий водных объектов рыбохозяйственного значения и особенностей добычи (вылова) водных биологических ресурсов, обитающих в них и отнесенных к объектам рыболовства».

Река Сандейяха является левобережным притоком реки Пыринзьтояха. Протяженность реки Сандейяха составляет 11 км (по данным В.А. Лезина «Реки и озера Тюменской области» г. Тюмень, 1995 г. 300 с.). Пуровский район.

Ихтиофауна реки Сандейяха представлена: туводными видами рыб: щукой, язем, плотвой, ельцом, пескарем, окунем, ершом. Нагул, нерест и зимовка туводных видов рыб осуществляется повсеместно.

Биомасса планктона реки Сандейяха составляет 0,11950 г/м³; зообентоса – 5,001 г/м²; ихтиомасса – 152,8 кг/га; («Среднее значение рыбопродуктивности и потребительской стоимости основных объектов Пуровского района», отчет о НИР /СибрыбНИИпроект; Руководитель А.К. Матковский. – Тюмень, 2002. – 21 с).

В соответствии со ст.65 Водного Кодекса Российской Федерации от 03.06.2006 г. № 74 - ФЗ «Ширина водоохранной зоны рек или ручьев устанавливается от их истоков в зависимости от их протяженности и составляет от 50 до 200 метров». Ширина водоохранной зоны реки Сандейяха составляет 100 метров.

Учитывая вышеизложенное, ФГУ «Нижнеобьрыбвод» рекомендует для реки Сандейяха установить вторую рыбохозяйственную категорию в

соответствии с приказом Федерального агентства по рыболовству от 17.09.2009 г. № 818 «Об установлении категорий водных объектов рыбохозяйственного значения и особенностей добычи (вылова) водных биологических ресурсов, обитающих в них и отнесенных к объектам рыболовства».

Озеро Сэрто площадь озера составляет 6,5 км^2. Расположено в 48 км к ЮЗ от с.Самбург (по данным Лезина В. А. «Реки и озера Тюменской области», Тюмень, 1995 г.). Пуровский район.

Ихтиофауна озера представлена: чиром, пелядью, сигом, щукой, плотвой, ельцом, пескарем, карасем, гольяном, язем, окунем, нагул и нерест происходит повсеместно, а также происходит зимовка рыб.

Биомасса планктона озера Сэрто составляет 1,788 г/м^3; зообентоса – 4,322 г/м^2; ихтиомасса – 89,7 кг/га; («Среднее значение рыбопродуктивности и потребительской стоимости основных объектов Пуровского района», отчет о НИР /СибрыбНИИпроект; руководитель А.К. Матковский. – Тюмень, 2002. – 21 с).

Зимовка проходит в верховье реки у так называемых «живунов» - участков реки с благоприятным кислородным режимом.

В соответствии со ст.65 Водного Кодекса Российской Федерации от 03.06.2006г. № 74-ФЗ п.6 «Ширина водоохраной зоны озера, водохранилища, за исключением озера, расположенного внутри болота, или озера, водохранилища с акваторией менее 0,5 км^2, устанавливается в размере пятидесяти метров».

Учитывая вышеизложенное, ФГУ «Нижнеобьрыбвод» рекомендует для озера Сэрто установить высшую рыбохозяйственную категорию в соответствии с приказом Федерального агентства по рыболовству от 17.09.2009 г. № 818 «Об установлении категорий водных объектов рыбохозяйственного значения и особенностей добычи (вылова) водных биологических ресурсов, обитающих в них и отнесенных к объектам рыболовства».

Для установления рыбохозяйственной категории водоемов необходимо обратиться в Нижнеобское территориальное управление Росрыболовства, по адресу: 625016, г.Тюмень, ул. 30 лет Победы, 52, тел.: 33-85-66.

Начальник отдела
водных биоресурсов Козлова И.В.

Ведущий ихтиолог Пещерских В.А.

СССР

МИНИСТЕРСТВО
СТРОИТЕЛЬСТВА ПРЕДПРИЯТИЙ
НЕФТЯНОЙ И ГАЗОВОЙ
ПРОМЫШЛЕННОСТИ

ВНИИСТ

ВСЕСОЮЗНЫЙ
НАУЧНО-ИССЛЕДОВАТЕЛЬСКИЙ
ИНСТИТУТ ПО СТРОИТЕЛЬСТВУ
МАГИСТРАЛЬНЫХ ТРУБОПРОВОДОВ

105058, Москва, Окружной пр. 19, тел. 366 64 39

27 января 1988 г. №314/ЛПМ

На № 321056/122 от 11.12.87

Заместителю главного инженера
института "Гипроспецгаз"

т. Кузниченкову Ю.Н.

Ленинград, Суворовский бульвар, 16

По вопросу содержания дополнительных примесей в воде после промывки и испытаний

Институт не располагает экспериментально проверенными данными о содержании дополнительных примесей в воде после промывки и гидравлических испытаний трубопроводов.

Однако экспертные оценки показывают, что содержание дополнительных примесей в воде после промывки и гидравлических испытаний трубопроводов диаметром 720 – 1420 мм могут быть следующими:

грунт – 0,6кг/м^3; ржавчина – 0,05кг/м^3; сварочный шлак – 0,005 кг/м^3; окалина – 0.

Указанные вещества в воде практически не растворяются, ингибиторы при промывке не применяются.

Исследования по определению содержания дополнительных примесей в удаляемой из трубопровода воде могут быть проведены ВНИИСТом на основе хоздоговора с Гипроспецгазом.

Заместитель директора
по научной работе И.Д.Красулин

исп. Л.П.Семенов
тел. 366-65-02

ДЕПАРТАМЕНТ ПРИРОДНЫХ РЕСУРСОВ И ЭКОЛОГИИ ЯМАЛО-НЕНЕЦКОГО АВТОНОМНОГО ОКРУГА

ПРИКАЗ

14.01.2026 № 16

г. Салехард

Проведена государственная регистрация нормативных правовых актов
Ямало-Ненецкого автономного округа 15 января 2026 г.
Регистрационный № 3

Об установлении зоны санитарной охраны источника питьевого и хозяйственно-бытового водоснабжения на территории Ямало-Ненецкого автономного округа

В соответствии с пунктом 5 статьи 18 Федерального закона от 30 марта 1999 года № 52-ФЗ «О санитарно-эпидемиологическом благополучии населения», статьей 5 Закона Ямало-Ненецкого автономного округа от 19 июля 2012 года № 62-ЗАО «О регулировании отдельных водных отношений в Ямало-Ненецком автономном округе», подпунктом 1.2.6 пункта 1.2 Положения о департаменте природных ресурсов и экологии Ямало-Ненецкого автономного округа, утвержденного постановлением Правительства Ямало-Ненецкого автономного округа от 29 апреля 2013 года № 297-П, **п р и к а з ы в а ю:**

1. Установить:

1.1. границы зон санитарной охраны источника питьевого и хозяйственно-бытового водоснабжения группового водозабора Сидяяхинского месторождения подземных вод УКПГ Уренгойского НГКМ Самбургского лицензионного участка, согласно приложению № 1;

1.2. ограничения использования земельных участков в границах зоны санитарной охраны источника питьевого и хозяйственно-бытового водоснабжения группового водозабора Сидяяхинского месторождения подземных вод УКПГ Уренгойского НГКМ Самбургского лицензионного участка, согласно приложению № 2.

2. Признать утратившими силу:

приказ департамента природно-ресурсного регулирования, лесных отношений и развития нефтегазового комплекса Ямало-Ненецкого автономного округа от 17 января 2018 года № 128 «Об установлении границ и режима зон санитарной охраны источника питьевого и хозяйственно бытового водоснабжения водозабора подземных вод УКПГ Уренгойского НГКМ Самбургского лицензионного участка»;

приказ департамента природных ресурсов и экологии Ямало-Ненецкого автономного округа от 16 мая 2023 года № 1194 «О внесении изменений в приложения №№ 1, 2 к приказу департамента природно-ресурсного регулирования, лесных отношений и развития нефтегазового комплекса Ямало-Ненецкого автономного округа от 17 января 2018 года № 128;

приказ департамента природных ресурсов и экологии Ямало-Ненецкого автономного округа от 24 декабря 2025 года № 2202 «О внесении изменений в приказ департамента природно-ресурсного регулирования, лесных отношений и развития нефтегазового комплекса Ямало-Ненецкого автономного округа |от 17 января 2018 года № 128».

Заместитель Губернатора
Ямало-Ненецкого автономного
округа, директор департамента
природных ресурсов и экологии
Ямало-Ненецкого автономного округа

ДОКУМЕНТ ПОДПИСАН
ЭЛЕКТРОННОЙ ПОДПИСЬЮ
СВЕДЕНИЯ О СЕРТИФИКАТЕ ЭП
Сертификат:
200764822564653528528156013202823757106
Владелец: Гаранин Андрей Михайлович
Действителен с 04.12.2025 по 27.02.2027

А.М. Гаранин

Приложение № 1
к приказу департамента природных
ресурсов и экологии Ямало-Ненецкого
автономного округа от 14.01.2026 № 16

Границы зон санитарной охраны источника питьевого и хозяйственно-бытового водоснабжения группового водозабора Сидяяхинского месторождения подземных вод УКПГ Уренгойского НГКМ Самбургского лицензионного участка

1. Границы первого пояса зоны санитарной охраны (далее - ЗСО) (зона строгого режима):

1.1. Скважина № 4 до границ первого пояса ЗСО:
север: 56,76 м;
запад: 54,85 м;
восток: 54,06 м;

1.2. Скважина № 3 до границ первого пояса ЗСО:
запад: 62,27 м;
восток: 58,68 м;

1.3. Скважина № 2 до границ первого пояса ЗСО:
запад: 56,02 м;
восток: 52,95 м;
юг: 61,56 м;

1.4. Скважина № 1 входит в ограждение первого пояса ЗСО водозаборных скважин №№ 2, 3, 4.

2. Границы ЗСО второго пояса (пояс ограничений) по гидродинамическим расчетам равны 428,3*206,4 м:
вверх по потоку подземных вод (R) - 125,3 м;
вниз по потоку (r) - 303 м;
ширина захвата (2d)- 206,4 м.

3. Границы ЗСО третьего пояса (пояс ограничений) по гидродинамическим расчетам равны 1259,5*1133 м:
вверх по потоку подземных вод (R) - 956,5 м;
вниз по потоку (r) - 303 м;
ширина захвата (2d) - 1133 м.

Ширина санитарно-защитной полосы для водоводов: равной 10 м.

Приложение № 2
к приказу департамента природных ресурсов и экологии Ямало-Ненецкого автономного округа от 14.01.2026 № 16

Ограничения использования земельных участков в границах зоны санитарной охраны источника питьевого и хозяйственно-бытового водоснабжения группового водозабора Сидяяхинского месторождения подземных вод УКПГ Уренгойского НГКМ Самбургского лицензионного участка

1. Мероприятия по первому поясу зоны санитарной охраны (далее - ЗСО):

1.1. территория первого пояса ЗСО должна быть спланирована для отвода поверхностного стока за ее пределы, озеленена, ограждена и обеспечена охраной. Дорожки к сооружениям должны иметь твердое покрытие;

1.2. не допускается посадка высокоствольных деревьев, все виды строительства, не имеющие непосредственного отношения к эксплуатации, реконструкции и расширению водопроводных сооружений, в том числе прокладка трубопроводов различного назначения, размещение жилых и хозяйственно-бытовых зданий, проживание людей, применение ядохимикатов и удобрений;

1.3. здания должны быть оборудованы канализацией с отведением сточных вод в ближайшую систему бытовой или производственной канализации или на местные станции очистных сооружений, расположенные за пределами первого пояса ЗСО с учетом санитарного режима на территории второго пояса ЗСО. В исключительных случаях при отсутствии канализации должны устраиваться водонепроницаемые приемники нечистот и бытовых отходов, расположенные в местах, исключающих загрязнение территории первого пояса ЗСО при их вывозе;

1.4. водопроводные сооружения, расположенные в первом поясе ЗСО, должны быть оборудованы с учетом предотвращения возможности загрязнения питьевой воды через оголовки и устья скважин, люки и переливные трубы резервуаров и устройства заливки насосов;

1.5. водозабор должен быть оборудован аппаратурой для систематического контроля соответствия фактического дебита при эксплуатации водопровода проектной производительности, предусмотренной при его проектировании и обосновании границ ЗСО.

2. Мероприятия по второму и третьему поясам ЗСО:

2.1. выявление, тампонирование или восстановление всех старых, бездействующих, дефектных или неправильно эксплуатируемых скважин,

представляющих опасность в части возможности загрязнения водоносных горизонтов;

2.2. бурение новых скважин и новое строительство, связанное с нарушением почвенного покрова, производится при обязательном согласовании с центром государственного санитарно-эпидемиологического надзора;

2.3. запрещение закачки отработанных вод в подземные горизонты, подземного складирования твердых отходов и разработки недр земли;

2.4. запрещение размещения складов горюче-смазочных материалов, ядохимикатов и минеральных удобрений, накопителей промстоков, шламохранилищ и других объектов, обусловливающих опасность химического загрязнения подземных вод. Размещение таких объектов допускается в пределах третьего пояса ЗСО только при использовании защищенных подземных вод, при условии выполнения специальных мероприятий по защите водоносного горизонта от загрязнения при наличии санитарно-эпидемиологического заключения центра государственного санитарно-эпидемиологического надзора, выданного с учетом заключения органов геологического контроля;

2.5. своевременное выполнение необходимых мероприятий по санитарной охране поверхностных вод, имеющих непосредственную гидрологическую связь с используемым водоносным горизонтом, в соответствии с гигиеническими требованиями к охране поверхностных вод.

3. Дополнительные мероприятия по второму поясу ЗСО.

Кроме мероприятий, указанных в пункте 2 настоящего приложения, в пределах второго пояса ЗСО подземных источников водоснабжения подлежат выполнению следующие дополнительные мероприятия:

3.1. не допускается:

3.1.1.размещение кладбищ, скотомогильников, полей ассенизации, полей фильтрации, навозохранилищ, силосных траншей, животноводческих и птицеводческих предприятий и других объектов, обусловливающих опасность микробного загрязнения подземных вод;

3.1.2. применение удобрений и ядохимикатов;

3.1.3. рубка леса главного пользования и реконструкции;

3.2. выполнение мероприятий по санитарному благоустройству территории населенных пунктов и других объектов (оборудование канализацией, устройство водонепроницаемых выгребов, организация отвода поверхностного стока и др.).

4. Мероприятия по санитарно-защитной полосе водоводов:

4.1. в пределах санитарно-защитной полосы водоводов должны отсутствовать источники загрязнения почвы и грунтовых вод;

4.2. не допускается прокладка водоводов по территории свалок, полей ассенизации, полей фильтрации, полей орошения, кладбищ, скотомогильников, а так же прокладка магистральных водоводов по территории промышленных и сельскохозяйственных предприятий.